

# Un espai natural ple de flora i fauna de zones humides, a gaudir-lo

Els Aiguamolls de Rufeà formen part del camí del riu que, en recórrer l'Horta de Lleida, enllaça un conjunt d'espais de valor natural i humà (Grenyana, la Mitjana, el tram urbà del riu, Rufeà, Butsènit) articulats al voltant de l'aigua, en el marc del corredor ecològic més important de Ponent, el riu Segre.

Es tracta d'un espai de llacunes fluvials i prats humits vinculats a la dinàmica del riu, amb la presència d'un bosc de ribera. Aquesta situació ha provocat la presència d'una gran quantitat de fauna, sobretot aus aquàtiques.



Foto: M. Campo

**ESPAIS**  
*naturals*  
**DE LLEIDA**

## Més informació a:

Regidoria de l'Hàbitat Rural i la Sostenibilitat  
Plaça de la Paeria, 11, planta baixa (edifici Pal·las)  
25007 Lleida

Tel. 973 700 455  
infosostenible@paeria.cat  
urbanisme.paeria.cat/sostenibilitat/

IMPRES EN PAPER 100% RECICLAT I ECOLÒGIC

# Els Aiguamolls de Rufeà



FUNDACIÓ  
**lleida21**

**LLEIDA**  
*en verd*



Foto: Manuel Portero

**LLEIDA**  
*en verd*





**Xop**  
(*Populus nigra*)



**Salze**  
(*Salix alba* i  
*Salix purpurea*)



**Tamariu**  
(*Tamarix gallica*)



**Canyís**  
(*Phragmites australis*)



**Boga**  
(*Typha sp*)



**Lliri groc**  
(*Iris pseudacorus*)

## Vegetació i fauna que hi trobem

Entre els arbres, hi trobarem **àlbers** (*Populus alba*), **freixes** (*Fraxinus angustifolia*), **xops** (*Populus nigra*) i **verns** (*Alnus glutinosa*).

La vegetació de tipus arbustiu més característica són els **salzes** (*Salix purpurea*) i els **tamaris** (*Tamarix gallica*). Als marges de les basses i dins de l'aigua trobem el **canyís** (*Phragmites australis*), la **boga** (*Typha sp*), el **jonc** (*Scirpus holoschoenus*), el **lliri groc** (*Iris pseudacorus*)...

A les zones amb aigua, podrem observar l'**ànec coll-verd** (*Anas platyrhynchos*), la **gallineta o polla d'aigua** (*Gallinula chloropus*), el **martinet blanc** (*Egretta garzetta*) i el **bernat pescaire** (*Ardea cinerea*) o **blauets** (*Alcedo atthis*).


Les **arpelles** (*Circus aeruginosus*) sobrevolen amb freqüència l'indret i les colònies de **corb marí gros** (*Phalacrocorax carbo*) són espectaculars durant la tardor i l'hivern.

## Història dels Aiguamolls

Les extraccions d'àrids que fins als anys 80 es van fer a la zona van provocar l'aparició de basses, ja que el nivell freàtic és molt proper a la superfície. Posteriorment, aquestes basses van ser utilitzades com a abocadors incontrolats de runa i es van degradar d'una manera notable. Amb el pas del temps s'han naturalitzat i actualment s'estan recuperant com a espai natural.




**Polla d'aigua**  
(*Gallinula chloropus*)



**Bernat pescaire**  
(*Ardea cinerea*)



**Esplugabous**  
(*Bubulcus ibis*)



**Blauet**  
(*Alcedo atthis*)



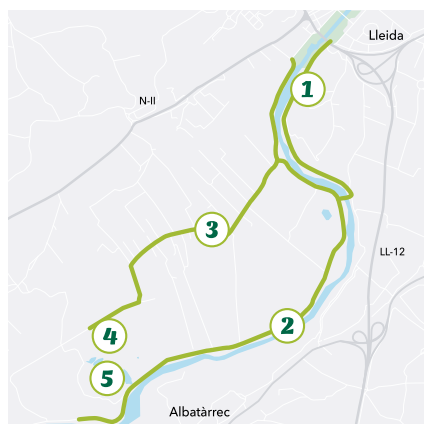
**Arpella**  
(*Circus aeruginosus*)



**Corb marí gros**  
(*Phalacrocorax carbo*)

## Vies d'accés

- 1 Accés BTT i a peu des de la canalització
- 2 Accés BTT i a peu pel camí del riu
- 3 Accés cotxe
- 4 Aparcament
- 5 Aiguamolls de Rufeia



Indrets d'interès naturalístic / miradors



Endueu-vos les deixalles



Observador / aguait



Gos lligat



Caça prohibida



Prohibit encendre foc



Prohibit llençar escombraries



Prohibit recol·lectar plantes



Prohibit fer sorolls molestos



Respecteu la fauna



Circulació motoritzada prohibida



- A** Aparcament
- B** Camí accés Bassa Gran
- C** Observatori
- D** Punt d'observació
- E** Camí perimetral
- F** Accés camí del riu
- G** Camí del riu
- H** Tamarig
- I** Xopera

**ESPais naturals**  
DE LLEIDA