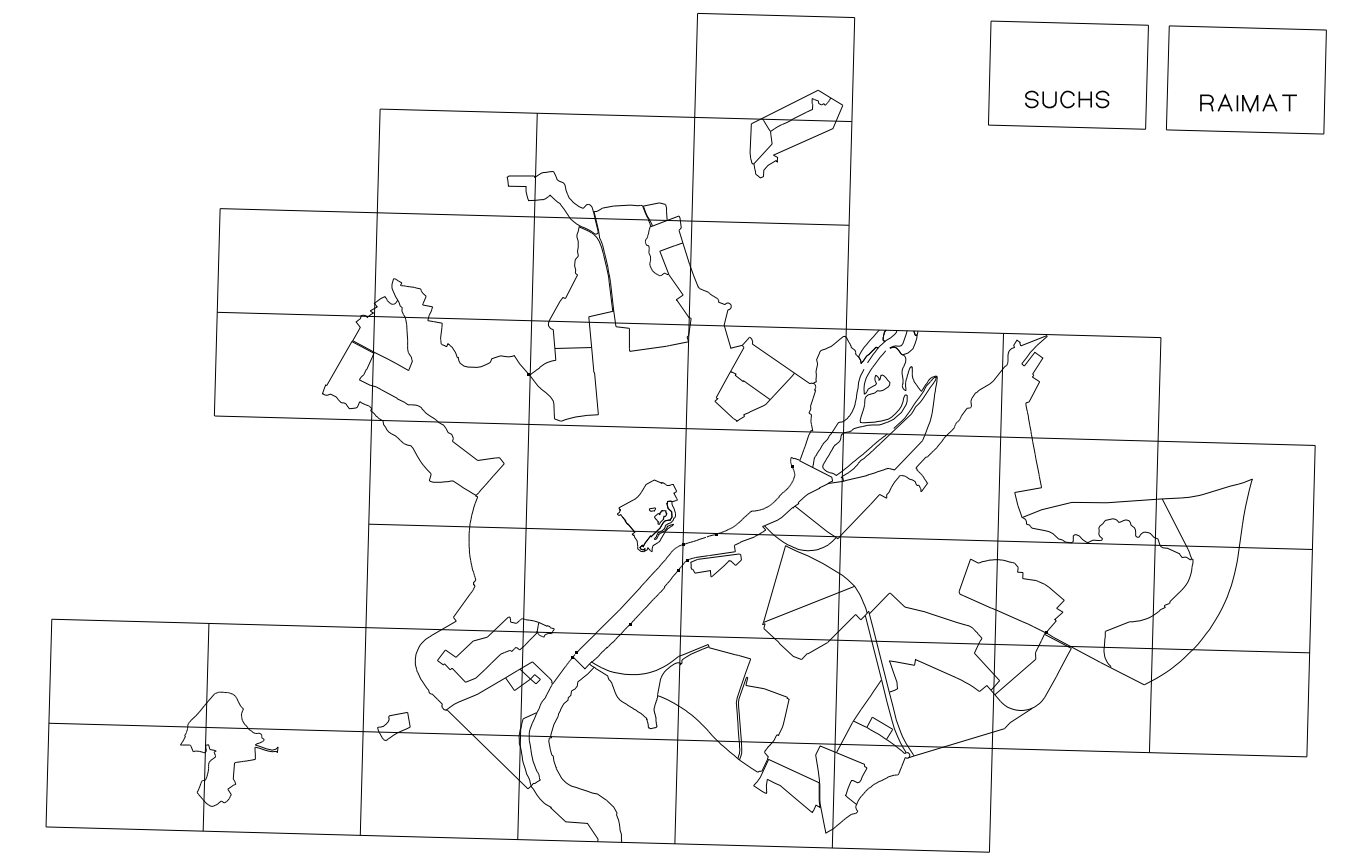


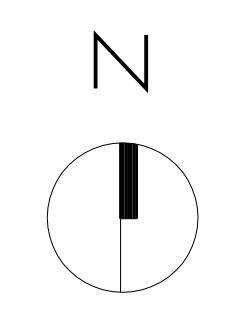
- RÈGIM JURÍDIC DEL SÒL**
- SU SÒL URBÀ
  - SUR SÒL URBANITZABLE
  - SNU SÒL NO URBANITZABLE
- QUALIFICACIÓ URBANÍSTICA**
- SISTEMES**
- H1 HIDROGRÀFIC
  - IN INFRASTRUCTURES
  - F FERROVIARI
  - EC EQUIPAMENT COMUNITARI
  - VB VIARI BÀSIC
  - VC EIXOS CÍVICS I ACCESSIBILITAT
  - VR CAMINS RURALS
  - VJ ZONES VERDES O JARDINS
  - VU VERDES URBANS O PLACES
  - VE VERDES ESPORTIUS
  - VL ESPAIS LLIBRES LINGUALS
  - PN PARCS D'INTERES NATURAL
  - PT PARCS TERRITORIALS
  - PU PARCS URBANS
- ZONES**
- 1H CENTRE HISTÒRIC
  - 1C CENTRE COMERCIAL
  - 1R RENOVACIÓ URBANA
  - 2R EXEMPLE RESIDENCIAL
  - 2E EDIFICACIÓ OBERTA
  - 3A URBANA RESIDENCIAL
  - 3B EDIFICACIÓ SUBURBANA TIPUS 1
  - 3C EDIFICACIÓ SUBURBANA TIPUS 2
  - 4A ORDENACIÓ URBANA UNIFAMILIAR
  - 4B ORDENACIÓ URBANA VOLUMÈTRICA
  - 4C ORDENACIÓ URBANA CONCENTRADA
  - 4D ORDENACIÓ URBANA ESPECÍFICA
  - 4E ORDENACIÓ URBANA GENERAL
  - 5A HABITATGE UNIFAMILIAR AÏLLAT
  - 5B HABITATGE UNIFAMILIAR TIPUS 1
  - 5C HABITATGE UNIFAMILIAR TIPUS 2
  - 5D HABITATGE UNIFAMILIAR TIPUS 3
  - 6A INDUSTRIAL URBANA
  - 6B POLÍGON INDUSTRIAL
  - 7A PLANEJAMENT APROVAT
  - 8U REMODELACIÓ URBANA
  - 8T ACTIVITAT TERCIÀRIA
  - 8R REMODELACIÓ INDUSTRIAL
  - 9A ORDENACIÓ ESPECIAL TIPUS 1
  - 9B ORDENACIÓ ESPECIAL TIPUS 2
  - 9C ORDENACIÓ ESPECIAL TIPUS 3
  - 10E EDIFICACIÓ CONTÍNUA TIPUS 1
  - 10T EDIFICACIÓ CONTÍNUA TIPUS 2
  - 10V REHABILITACIÓ URBANA
  - 11A NUCLIS URBANS D'EDIFICACIÓ AÏLLADA
  - 11C NUCLIS URBANS D'EDIFICACIÓ CONTÍNUA
  - 12A URBANITZACIÓ RESIDENCIAL TIPUS 1
  - 12B URBANITZACIÓ RESIDENCIAL TIPUS 2
  - 12C URBANITZACIÓ RESIDENCIAL TIPUS 3
  - 12D URBANITZACIÓ RESIDENCIAL TIPUS 4
  - 13A URBANITZACIÓ INDUSTRIAL
  - 14A URBANITZACIÓ UNIFAMILIAR
  - 15T ACTIVITATS TERCIÀRIES
  - 15L ACTIVITATS LOGÍSTIQUES
  - A1N ÀREES D'INTERES NATURAL
  - R1 PROTECCIÓ AGRÍCOLA
  - R2 AGRÍCOLA DE REGS ANTICS
  - R3 AGRÍCOLA DE REGS NOUS
  - R4 AGRÍCOLA DE SECANS
  - DSA DOTACIONS I SERVEIS APARCAMENTS
  - DSB ESTACIONS DE SERVEIS
  - DSD DOTACIONS I SERVEIS EN ELS EIXOS VIARIS
- PROTECCIONS URBANÍSTIQUES**
- PC PROTECCIÓ CARRETERES
  - PF PROTECCIÓ FERROCARRIL
  - PH PROTECCIÓ HIDRÀULICA
  - PA PROTECCIÓ ARQUEOLÒGICA
  - CE CORRIDORS ECOLÒGICS
  - RN RESERVOIRS NATURALS
  - HA-5 ELEMENTS CATALOGATS
  - I-4 ELEMENTS INVENTARIATS
- PLANEJAMENT I GESTIÓ**
- PP SECTOR DE PLA PARCIAL
  - PE SECTOR DE PLA ESPECIAL
  - PA POLÍGON D'ACTUACIÓ
  - UA UNITAT D'ACTUACIÓ
  - UE UNITAT D'ECONOMIA
- CONDICIONS D'EDIFICACIÓ**
- 3P16 NOMBRE DE PLANTES I PROFUNDITAT EDIFICABLE MÀXIMA
  - 3P17 NOMBRE DE PLANTES I PROFUNDITAT EDIFICABLE EN LA TOTALITAT
  - 3P15 NOMBRE DE PLANTES, ALTREU I PROFUNDITAT EDIFICABLE MÀXIMA

EL PRESENT TEXT REFÓS, INCORPORA LES CLAUS DE QUALIFICACIÓ DEL PLANEJAMENT APROVAT DEFINITIVAMENT I LA REFERÈNCIA DE QUALIFICACIÓ D'ORIGEN (EXEMPLE 12A/R).



**REFERÈNCIES TÈCNiques CARTOGRAFIA**


Elipsoida de Hayford, Datum Europeu. Triangulació pròpia referida a l'IGN. Altituds referides al nivell mitjà del mar a Alacant. Projectió UTM. Equipidistància de les corbes de nivell: 2 metres.  
Restitució cartogràfica sobre suport digital realitzada a partir de fotografia aèria, obtinguda en data: Agost 1994, a escala 1:9000.



# PLA GENERAL DE LLEIDA

MUNICIPAL D'ORDENACIÓ URBANA I TERRITORIAL 1995-2015

LA PAERIA



**Ajuntament de Lleida**

## PLA GENERAL DE LLEIDA

MUNICIPAL D'ORDENACIÓ URBANA I TERRITORIAL 1995-2015  
TEXT REFÓS 2001

ORDENACIÓ DETALLADA DE LA CIUTAT, SUCS I RAMAT

E: 1/10.000

ÀREA D'URBANISME. OFICINA DEL PLA.

OCTUBRE 2001