










Font: Dades extres del cadastre.
 Base: Base topogràfica de Catalunya 1:1.000 (CT-100) v2.2. Institut Cartogràfic de Catalunya.
 Sistema de referència: ETRS89. Data de vot: 2010.
 Data elaboració: maig 2013



LLEGENDA

 Àmbit de gestió	PER SUPERFÍCIE DE PARCEL·LA	PER LONGITUD DE FACANA
 1H	 1H	
 1C	 1C	
 2E	 2E	
 2R	 2R	

Per fer constar que aquest document s'ha aprovat inicialment per acord del Ple de data 25 d'abril de 2018. En dono fe, el secretari general.

PLA D'ORDENACIÓ URBANÍSTICA MUNICIPAL
AJUNTAMENT DE LLEIDA
 Centre històric
 PARCEL·LES FORA CONDICIONS
 PLANEJAMENT PGL

APROVACIÓ REGAL
 Novembre 2017
 Escala 1:2.000



INF 7.4.0