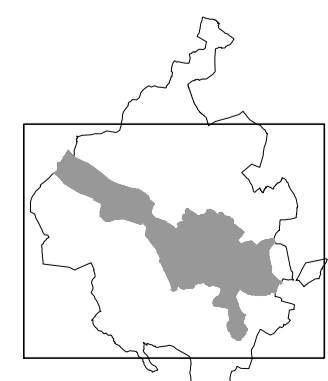










Font: Base topogràfica de Catalunya 1:5000 (BT-5M) v2.0. Institut Cartogràfic de Catalunya.  
 Sistema de referència ED90. Data de vol: 2008

Data elaboració: maig 2013



- LLEGENDA**
-  Línia terme municipal de Lleida
  -  SÍLS DE PROTECCIÓ ESPECIAL
  -  PEIN
  -  Xarxa Natura 2000
  -  Espècie Natural de Protecció Especial
  -  Sòls de valor natural i de connexió segons (PTSP) (2002)

Per fer constar que aquest document s'ha aprovat inicialment per acord del Ple de data 25 d'abril de 2018. En dono fe, el secretari general.

**PLA D'ORDENACIÓ URBANÍSTICA MUNICIPAL**  
**AJUNTAMENT DE LLEIDA**  
 Condicions de caràcter ambiental  
 PROTECCIONS AMBIENTALS

APROVACIÓ FINAL  
 NOVEMBRE 2017  
 Escala: 1:40.000



INF 6.2.0