

Aprovat inicialment per Junta de Govern Local
 en sessió de data 25 d'octubre de 2023
 En dono fe,
 El Vicesecretari de l'Ajuntament de Lleida,
 en funcions de Secretari General



LLEIDA

CATEGORIES DE PROTECCIÓ

- BCIN Bé cultural d'interès nacional (CA i EA, BARP, BSE, BAMP)
- BCIL Bé cultural d'interès local (CA i EA, BARP, BSE, BAMP)
- EPA Espais de protecció arqueològica (BARP)
- BPU Bé protecció urbanística (CA i EA, BARP, BSE, BAMP, BN)

TIPUS DEL BE

- Conjunts arquitectònics - Restes Històriques - (RH-x.CA)
- Conjunts arquitectònics - Arxius - (AM-x.CA)
- Conjunts arquitectònics - Conjunts edificis - (CE-x.CA)
- Elements arquitectònics Edificis (x.EA)
- Elements arquitectònics - Singualrs (ES-x.EA)
- Elements arquitectònics - Enginyeria (OE-x.EA)

Béns arqueològics i paleontològics (x.BARP)

- Béns arqueològics i paleontològics (x.BARP)
- Àrea d'expectativa arqueològica (AEA)
- Béns socioculturals i etnològics (x.BSE)
- Béns naturals (BN)
- Béns ambientals i paisatgístics (BAMP)

Delimitació Restes Històriques - (RH-x.CA)

- Delimitació Restes Històriques - (RH-x.CA)
- Delimitació Àmbients - (AM-x.CA)
- Delimitació Conjunts Edificis - (CE-x.CA)
- Delimitació Edificis - (x.EA)
- Delimitació Elements singulars - (ES-x.EA)
- Delimitació Enginyeria - (OE-x.EA)
- Delimitació Béns arqueològics - (x.BARP)
- Delimitació Béns Socioculturals - (x.BSE)
- Delimitació Béns Naturals - (x.BN)
- Delimitació Béns Ambientals - (x.BAMP)

PROTECCIONS URBANÍSTIQUES

- Delimitació Àrea Expectativa Arqueològica (AEA x)
- Delimitació entre dues Àrees Expectativa Arqueològica
- Entorn de protecció de BCIN
- Contorn urbanístic d'elements arquitectònics (EA)
- Contorn urbanístic de restes històriques (RH)

CLASSIFICACIÓ DEL SÒL

- Sòl Urbà Consolidat
- Sòl Urbanitzable
- Sòl No Urbanitzable

RISCS QUÍMICS

- Franja de seguretat de l'establiment segons AGR
- Zona d'intensitat envers l'autoprotecció
- Zona d'intensitat limitada a l'exterior
- Zona de confinament general
- Perímetre de la instal·lació
- Servitud de pas oeducte

HIDRÀULIQUES

- Zona flux preferent
- Zona Inundable

FERROVIÀRIES

- Límit zona domini públic
- Límit zona d'edificació
- Límit zona de protecció

VIÀRIES

- Límit zona domini públic
- Límit zona de servitud
- Límit zona d'edificació

SERVITUDS AEROPORTUÀRIES

- Aproximació DME / VOR 13
- Aproximació DME / ILS 31
- Servituds radiològiques i aeròdrom

AMBIENTALS

- Reservoirs Naturals
- Corredors Ecològics
- Visuals

Font: Cartografia topogràfica a escala 1:1.000 (CT-1M) elaborada per l'Institut Cartogràfic de Catalunya. Sistema de referència ETRS89. Data del vol: 2012.
 Base topogràfica a escala 1:5.000 (BT-5M) elaborada per l'Institut Cartogràfic de Catalunya. Sistema de referència ETRS89. Data del vol: 2015.

PLA ESPECIAL DE PROTECCIÓ DEL PATRIMONI I CATÀLEG DE BÉNS DE LLEIDA

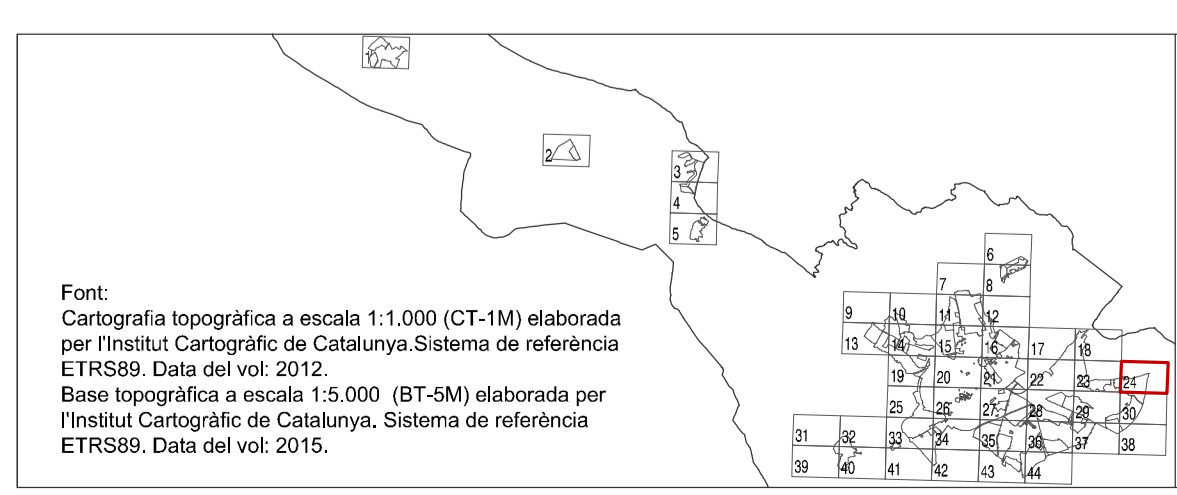
PLÀNOLS DETALL CATALOGACIÓ SÒL URBÀ

0 10 20 30 40 50 100
Escala: 1:2.000

23

Ajuntament de Lleida
 Regidoria d'Agenda Urbana i Espai Agrari

APROVACIÓ INICIAL
 Octubre 2023



LLEENDA
CATEGORIES DE PROTECCIO
 BCIN Bé cultural d'interés nacional (CA i EA, BARP, BSE, BAMP)
 BCIL Bé cultural d'interés local (CA i EA, BARP, BSE, BAMP)
 EPA Espais de protecció arqueològica (BARP)
 BPU Bé protecció urbanística (CA i EA, BARP, BSE, BAMP, BN)

TIPUS DEL BE
 Conjunts arquitectònics - Restes Històriques - (RH-x.CA)
 Conjunts arquitectònics - Ambients - (AM-x.CA)
 Conjunts arquitectònics - Conjunts edificis - (CE-x.CA)
 Elements arquitectònics Edificis (x.EA)
 Elements arquitectònics - Singulans (ES-x.EA)
 Elements arquitectònics - Enginyeria (OE-x.EA)

Béns arqueològics i paleontològics (x.BARP)
 Àrea d'expectativa arqueològica (AEA)
 Béns socioculturals i etnològics (x.BSE)
 Béns naturals (BN)
 Béns ambientals i paisatgístics (BAMP)

Delimitació Restes Històriques - (RH-x.CA)
 Delimitació Ambients - (AM-x.CA)
 Delimitació Conjunts Edificis - (CE-x.CA)
 Delimitació Edificis - (x.EA)
 Delimitació Elements singulans - (ES-x.EA)
 Delimitació Enginyeria - (OE-x.EA)
 Delimitació Béns arqueològics - (x.BARP)
 Delimitació Béns Socioculturals - (x.BSE)
 Delimitació Béns Naturals - (x.BN)
 Delimitació Béns Ambientals - (x.BAMP)

Delimitació Àrea Expectativa Arqueològica - (AEA x)
 Delimitació entre dues Àrees Expectativa Arqueològica
 Entorn de protecció de BCIN
 Contorn urbanístic d'elements arquitectònics (EA)
 Contorn urbanístic de restes històriques (RH)
CLASSIFICACIO DEL SOL
 Sol Urbà Consolidat
 Sol Urbanitzable
 Sol No Urbanitzable

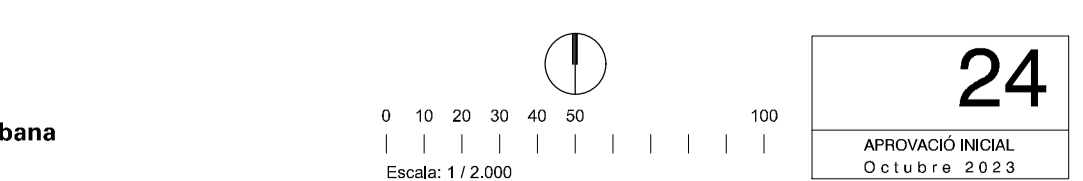
PROTECCIONS URBANÍSTIQUES
RISCS QUÍMICS
 Corbes d'isocost individual
 Franja de seguretat de restabliment segons AGR
 Zona d'intensitat envers l'autoprotecció
 Zona d'intensitat limit a l'exterior
 Zona de confinament general
 Perímetre de la instal·lació
 Servitud de pas oleoducte
HIDRÀULIQUES
 Zona flux preferent
 Zona Inundable

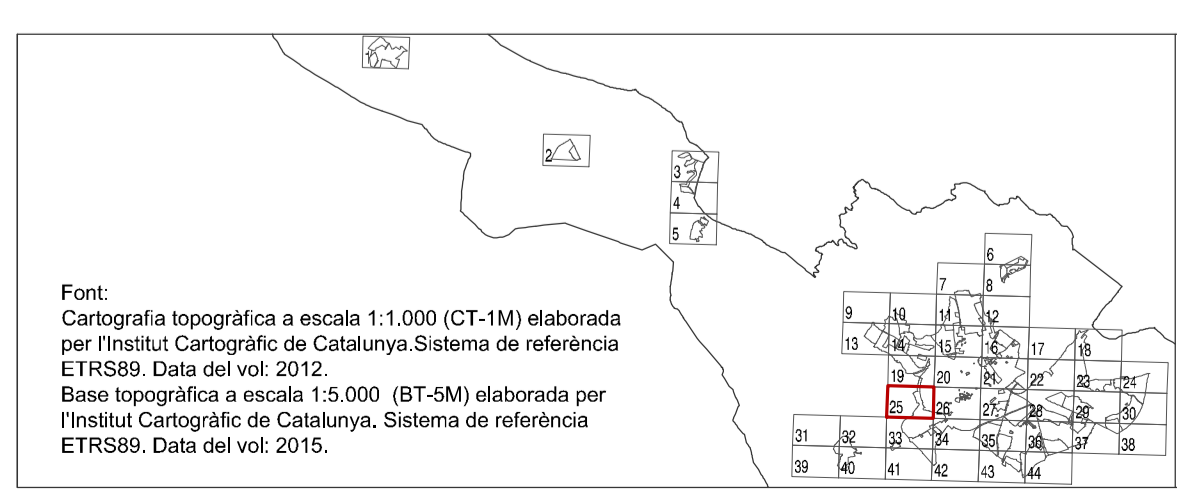
FERROVIARIES
 Limit zona domini públic
 Limit zona d'edificació
 Limit zona de protecció
VIARIES
 Limit zona domini públic
 Limit zona de servitud
 Limit zona d'edificació
SERVITUDS AEROPORTUÀRIES
 Aproximació DME / VOR 13
 Aproximació DME / VOR 31
 Aproximació DME / ILS 31
 Servituds radioelèctriques i aeròdrom

AMBIENTALS
 Reservoris Naturals
 Corredors Ecològics
 Visuals

PLA ESPECIAL DE PROTECCIO DEL PATRIMONI I CATÁLEG DE BÉNS DE LLEIDA

PLÀNOLS DETALL CATALOGACIO SOL URBÀ





LLEENDA
CATEGORIES DE PROTECCIÓ

- BCIN Bé cultural d'interès nacional (CA i EA, BARP, BSE, BAMP)
- BCIL Bé cultural d'interès local (CA i EA, BARP, BSE, BAMP)
- EPA Espais de protecció arqueològica (BARP)
- BPU Bé protecció urbanística (CA i EA, BARP, BSE, BAMP, BN)

TIPUS DEL BE

- Conjunts arqueològics - Restes històriques - (RH-x.CA)
- Conjunts arqueològics - Ambients - (AM-x.CA)
- Conjunts arqueològics - Conjunts edificis - (CE-x.CA)
- Elements arqueològics Edificis (x.EA)
- Elements arqueològics - Singulans (ES-x.EA)
- Elements arqueològics - Enginyeria (OE-x.EA)
- Béns arqueològics i paleontològics (x.BARP)
- Àrea d'expectativa arqueològica (AEA)
- Béns socioculturals i etnològics (x.BSE)
- Béns naturals (BN)
- Béns ambientals i paisatgístics (BAMP)

DELIMITACIÓ

- Delimitació Restes Històriques - (RH-x.CA)
- Delimitació Ambients - (AM-x.CA)
- Delimitació Conjunts Edificis - (CE-x.CA)
- Delimitació Edificis - (x.EA)
- Delimitació Elements singulars - (ES-x.EA)
- Delimitació Enginyeria - (OE-x.EA)
- Delimitació Béns arqueològics - (x.BARP)
- Delimitació Béns Socioculturals - (x.BSE)
- Delimitació Béns Naturals - (x.BN)
- Delimitació Béns Ambientals - (x.BAMP)

PROTECCIONS URBANÍSTIQUES

- Delimitació Àrea Expectativa Arqueològica (AEA x)
- Delimitació entre dues Àrees Expectativa Arqueològica
- Entorn de protecció de BCIN
- Contorn urbanístic d'elements arqueològics (EA)
- Contorn urbanístic de restes històriques (RH)

CLASSIFICACIÓ DEL SÒL

- Sòl Urbà Consolidat
- Sòl Urbanitzable
- Sòl No Urbanitzable

RISCS QUÍMICS

- Corbes d'isocost individual
- Franja de seguretat de restabliment segons AGR
- Zona d'indiferència envers l'autoprotecció
- Zona d'intensitat limitada a l'exterior
- Zona de confinament general
- Perímetre de la instal·lació
- Servitud de pas oeducte

HIDRÀULIQUES

- Zona flux preferent
- Zona Inundable

FERROVIÀRIES

- Limit zona domini públic
- Limit zona d'edificació
- Limit zona de protecció

VIÀRIES

- Limit zona domini públic
- Limit zona de servitud
- Limit zona d'edificació

SERVITUDS AEROPORTUÀRIES

- Aproximació DME / VOR 13
- Aproximació DME / VOR 31
- Aproximació DME / ILS 31
- Servituds radiològiques i aeròdrom

AMBIENTALS

- Reservoris Naturals
- Corredors Ecològics
- Visuals

PLA ESPECIAL DE PROTECCIÓ DEL PATRIMONI I CATÀLEG DE BÉNS DE LLEIDA

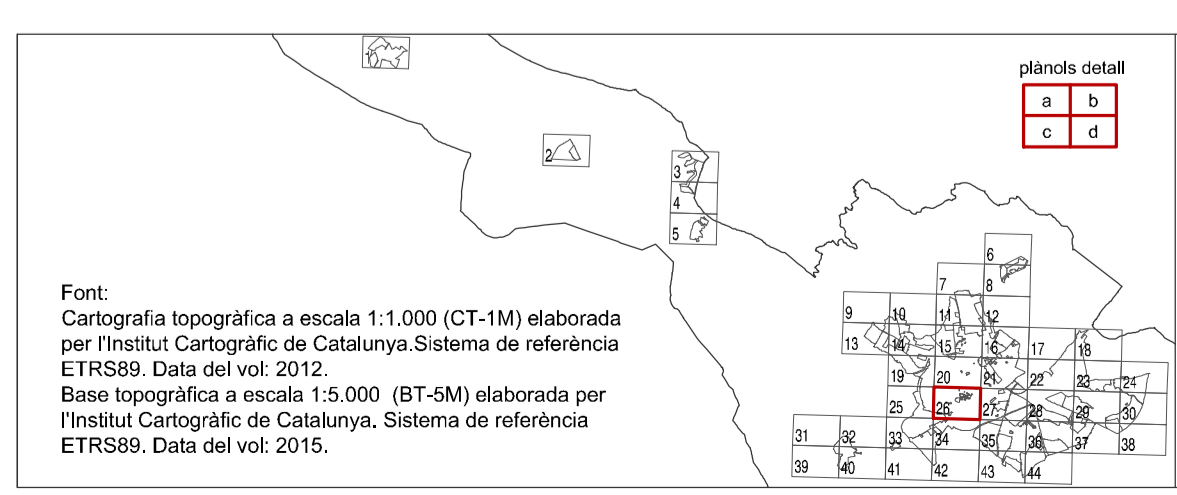
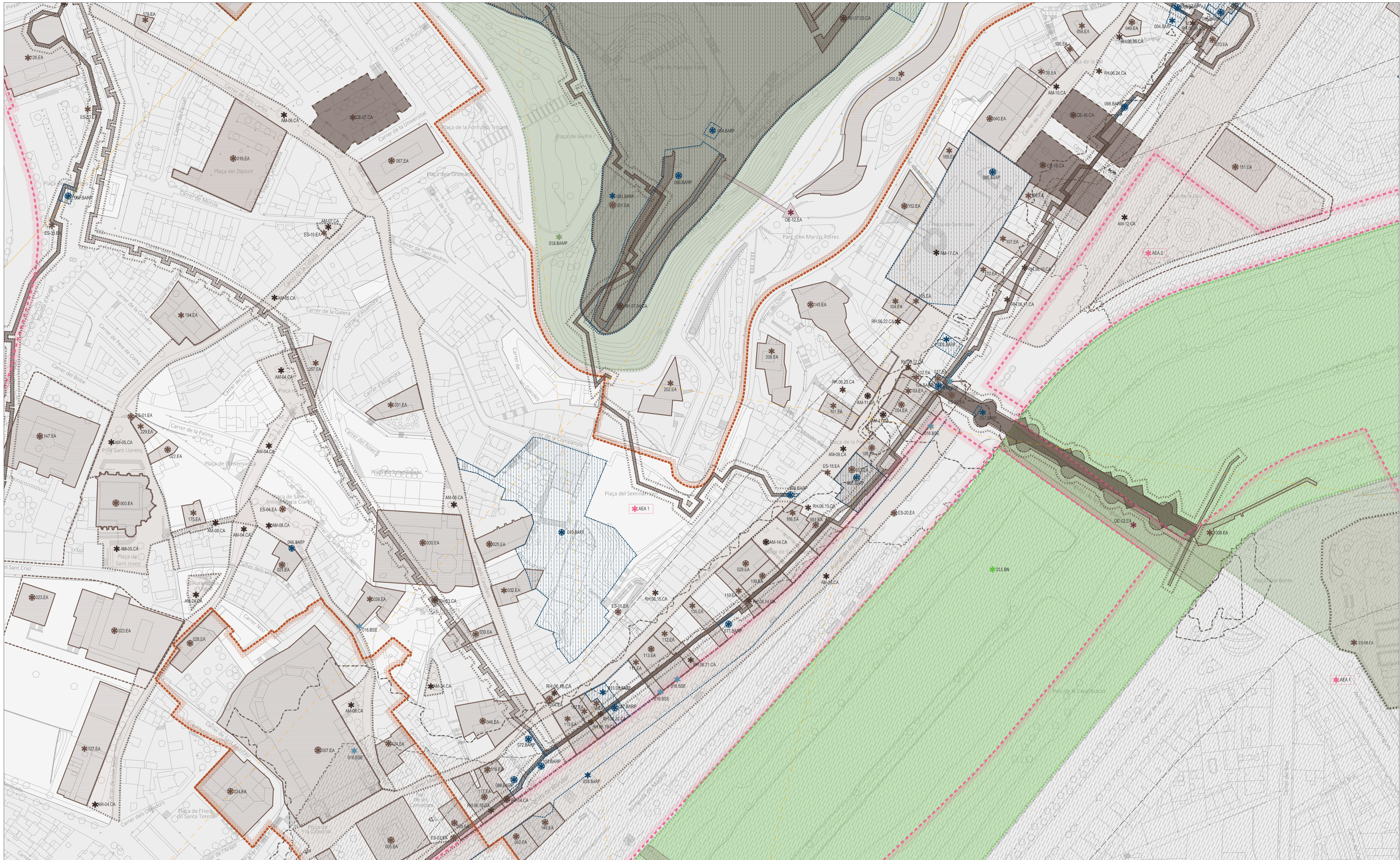
PLÀNOLS DETALL CATALOGACIÓ SÒL URBÀ

LA PARRA Ajuntament de Lleida
 Regidoria d'Agenda Urbana i Espai Agrari

0 10 20 30 40 50 100
 Escala: 1:2.000

25
 APROVACIÓ INICIAL
 Octubre 2023

Font: Cartografia topogràfica a escala 1:1.000 (CT-1M) elaborada per l'Institut Cartogràfic de Catalunya. Sistema de referència ETRS89. Data del vol: 2012.
 Base topogràfica a escala 1:5.000 (BT-5M) elaborada per l'Institut Cartogràfic de Catalunya. Sistema de referència ETRS89. Data del vol: 2015.



LLEENDA
CATEGORIES DE PROTECCIÓ

- BCIN Bé cultural d'interès nacional (CA | EA, BARP, BSE, BAMP)
- BCIL Bé cultural d'interès local (CA | EA, BARP, BSE, BAMP)
- EPA Espais de protecció arqueològica
- BPU Bé protecció urbanística (CA | EA, BARP, BSE, BAMP, BN)

TIPUS DEL BE

- Conjunts arquitectònics - Restes Històriques - (RH-x.CA)
- Conjunts arquitectònics - Ambients - (AM-x.CA)
- Conjunts arquitectònics - Conjunts edificis - (CE-x.CA)
- Elements arquitectònics Edificis (x.EA)
- Elements arquitectònics - Singulans (ES-x.EA)
- Elements arquitectònics - Enginyeria (OE-x.EA)
- Béns arqueològics i paleontològics (x.BARP)
- Àrea d'expectativa arqueològica (AEA)
- Béns socioculturals i etnològics (x.BSE)
- Béns naturals (BN)
- Béns ambientals i paisatgístics (BAMP)

Delimitació Restes Històriques - (RH-x.CA)
 Delimitació Ambients - (AM-x.CA)
 Delimitació Conjunts Edificis - (CE-x.CA)
 Delimitació Edificis - (x.EA)
 Delimitació Elements singulars - (ES-x.EA)
 Delimitació Enginyeria - (OE-x.EA)
 Delimitació Béns arqueològics - (x.BARP)
 Delimitació Béns Socioculturals - (x.BSE)
 Delimitació Béns Naturals - (x.BN)
 Delimitació Béns Ambientals - (x.BAMP)

Delimitació Àrea Expectativa Arqueològica - (AEA x)
 Delimitació entre dues Àrees Expectativa Arqueològica
 Entorn de protecció de BCIN
 Contorn urbanístic d'elements arquitectònics (EA)
 Contorn urbanístic de restes històriques (RH)

CLASSIFICACIÓ DEL SÒL

- Sòl Urbà Consolidat
- Sòl Urbanitzable
- Sòl No Urbanitzable

PROTECCIONS URBANÍSTIQUES

RISCOS QUÍMICS

- Corbes d'isocost individual
- Franja de seguretat de restabliment segons AGR
- Zona d'indiferència envers l'autoprotecció
- Zona d'intensitat limitada a l'exterior
- Zona de confinament general
- Perímetre de la instal·lació
- Servitud de pas d'oleoducte

FERROVIÀRIES

- Limit zona domini públic
- Limit zona d'edificació
- Limit zona de protecció
- Limit zona domini públic
- Limit zona de servitud
- Limit zona d'edificació

SERVITUTS AEROPORTUÀRIES

- Aproximació DME / VOR 13
- Aproximació DME / ILS 31
- Servituts radioelèctriques i aeròdrom

AMBIENTALS

- Reservoris Naturals
- Corredors Ecològics
- Visuals

PLA ESPECIAL DE PROTECCIÓ DEL PATRIMONI I CATÀLEG DE BÉNS DE LLEIDA

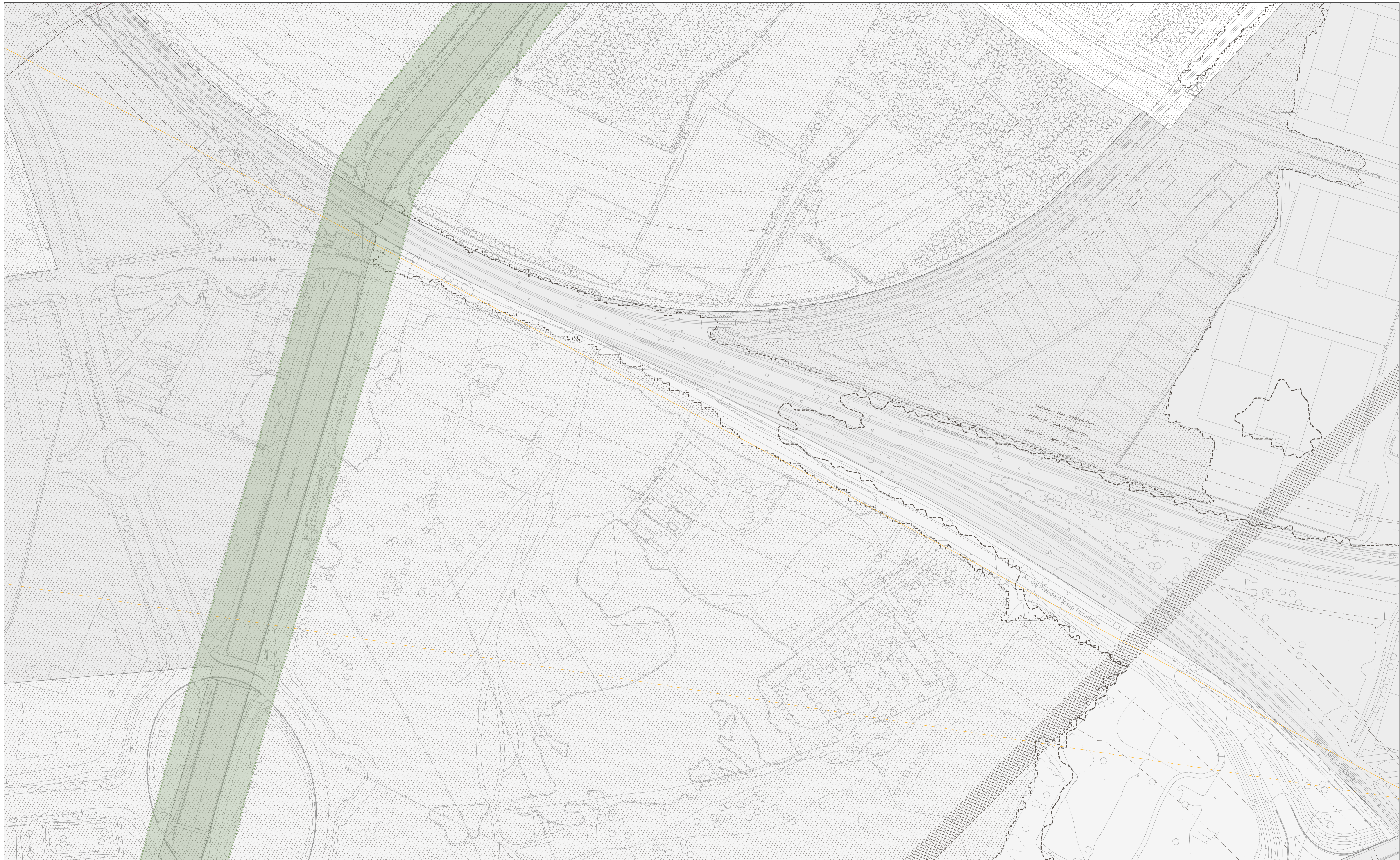
PLÀNOLS DETALL CATALOGACIÓ SÒL URBÀ

LA PARRA Ajuntament de Lleida Regidoria d'Agenda Urbana i Espai Agrari

0 5 10 15 20 25 30 35 40 45 50
Escala: 1/1.000

26b
APROVACIÓ INICIAL
Octubre 2023

Font: Cartografia topogràfica a escala 1:1.000 (CT-1M) elaborada per l'Institut Cartogràfic de Catalunya. Sistema de referència ETRS89. Data del vol: 2012.
 Base topogràfica a escala 1:5.000 (BT-SM) elaborada per l'Institut Cartogràfic de Catalunya. Sistema de referència ETRS89. Data del vol: 2015.



Font:
Cartografia topogràfica a escala 1:1.000 (CT-1M) elaborada per l'Institut Cartogràfic de Catalunya. Sistema de referència ETRS89. Data del vol: 2012.
Base topogràfica a escala 1:5.000 (BT-5M) elaborada per l'Institut Cartogràfic de Catalunya. Sistema de referència ETRS89. Data del vol: 2015.

plànols detall

LLEGGENDA

CATEGORIES DE PROTECCIÓ

- BCIN Bé cultural d'interès nacional (CA i EA, BARP, BSE, BAMP)
- BCIL Bé cultural d'interès local (CA i EA, BARP, BSE, BAMP)
- EPA Espais de protecció arqueològica (BARP)
- BPU Bé protecció urbanística (CA i EA, BARP, BSE, BAMP, BN)

TIPUS DEL BE

- Béns arqueològics i paleontològics (x.BARP)
- Béns arqueològics i històrics (RH-x.CA)
- Béns socioculturals i etnològics (x.BSE)
- Béns naturals (BN)
- Béns ambientals i paisatgístics (BAMP)

PROTECCIONS URBANÍSTIQUES

RISCS QUÍMICS

- Corbes d'isocost individual
- Franja de seguretat de restabliment segons AQR
- Zona d'intensitat envers l'autoprotecció
- Zona d'intensitat limit a l'exterior
- Zona de confinament general
- Perímetre de la instal·lació
- Servitud de pas oeducte

HIDRÀULIQUES

- Zona flux preferent
- Zona Inundable

FERROVIÀRIES

- Limit zona domini públic
- Limit zona d'edificació
- Limit zona de protecció
- Limit zona domini públic
- Limit zona de servitud
- Limit zona d'edificació

SERVITUDS AEROPORTUÀRIES

- Aproximació DME / VOR 13
- Aproximació DME / VOR 31
- Aproximació DME / ILS 31
- Servituds radioelèctriques i aeròdrom

CLASSIFICACIÓ DEL SÒL

- Sòl Urbà Consolidat
- Sòl Urbanitzable
- Sòl No Urbanitzable

AMBIENTALS

- Reservoirs Naturals
- Corredors Ecològics
- Visuals

PLA ESPECIAL DE PROTECCIÓ DEL PATRIMONI I CATÀLEG DE BÉNS DE LLEIDA

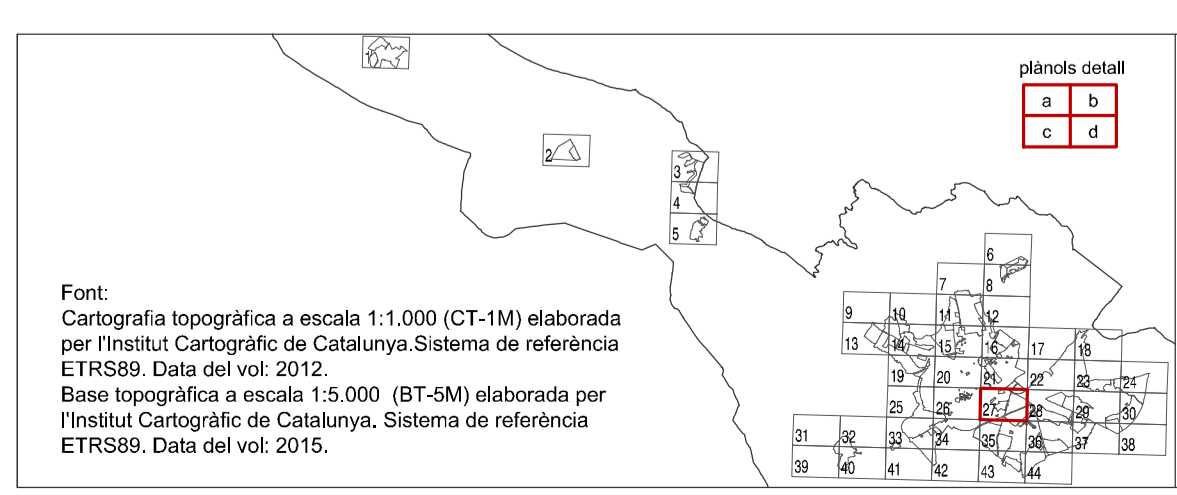
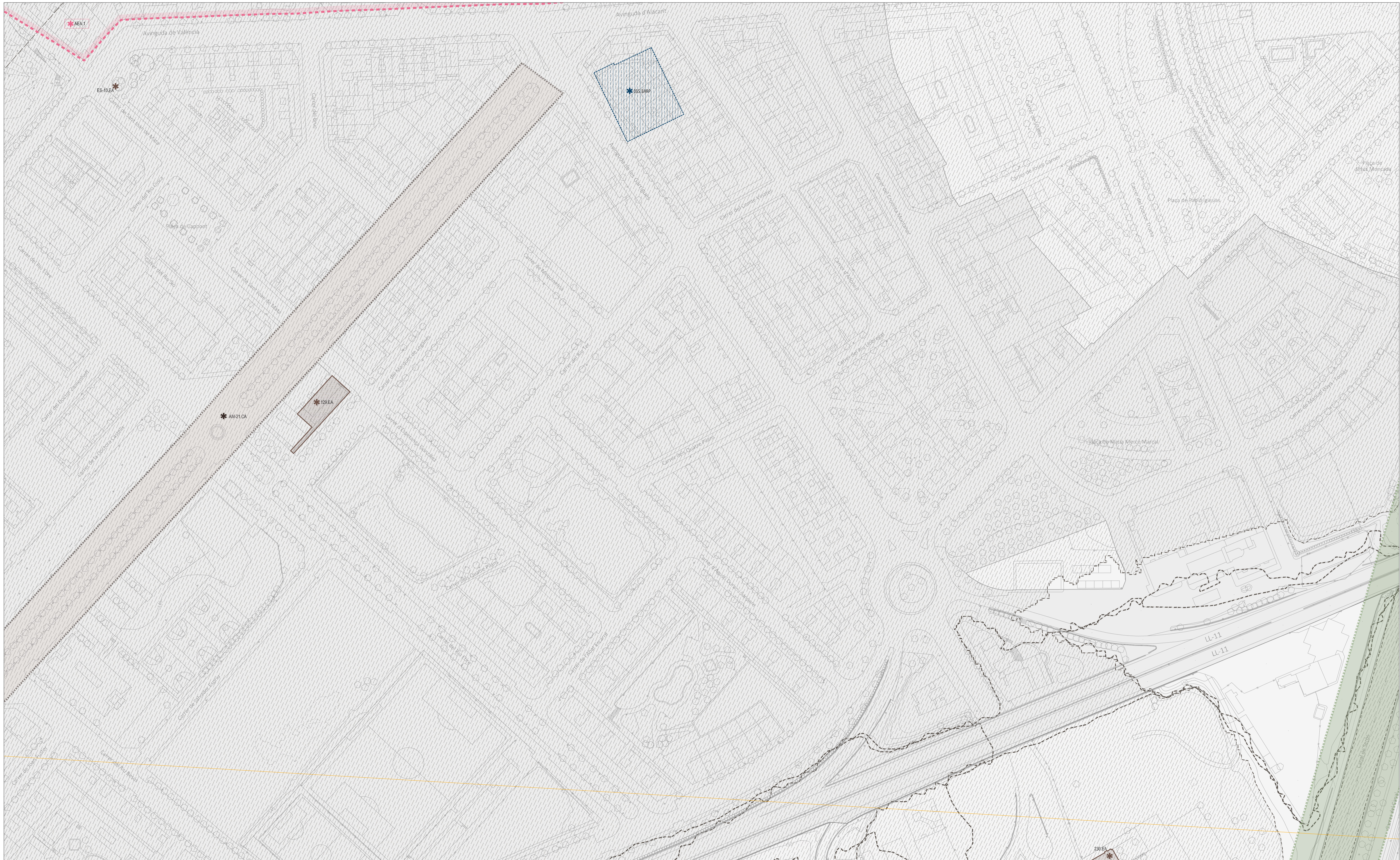
PLÀNOLS DETALL CATALOGACIÓ SÒL URBÀ

Escala: 1 / 1.000

Ajuntament de Lleida
Regidoria d'Agenda Urbana i Espai Agrari

27b

APROVACIÓ INICIAL
Octubre 2023



LLEENDA
CATEGORIES DE PROTECCIÓ

- BCIN Bé cultural d'interès nacional (CA i EA, BARP, BSE, BAMP)
- BCIL Bé cultural d'interès local (CA i EA, BARP, BSE, BAMP)
- EPA Espais de protecció arqueològica (BARP)
- BPU Bé protecció urbanística (CA i EA, BARP, BSE, BAMP, BN)

TIPUS DEL BE

- Conjunts arquitectònics - Restes Històriques - (RH-x.CA)
- Conjunts arquitectònics - Ambients - (AM-x.CA)
- Conjunts arquitectònics - Conjunts edificis - (CE-x.CA)
- Elements arquitectònics Edificis (x.EA)
- Elements arquitectònics - Singulars (ES-x.EA)
- Elements arquitectònics - Enginyeria (OE-x.EA)
- Béns arqueològics i paleontològics (x.BARP)
- Àrea d'expectativa arqueològica (AEA)
- Béns socioculturals i etnològics (x.BSE)
- Béns naturals (BN)
- Béns ambientals i paisatgístics (BAMP)
- Delimitació Restes Històriques - (RH-x.CA)
- Delimitació Ambients - (AM-x.CA)
- Delimitació Conjunts Edificis - (CE-x.CA)
- Delimitació Edificis - (x.EA)
- Delimitació Elements singulars - (ES-x.EA)
- Delimitació Enginyeria - (OE-x.EA)
- Delimitació Béns arqueològics - (x.BARP)
- Delimitació Béns Socioculturals - (x.BSE)
- Delimitació Béns Naturals - (x.BN)
- Delimitació Béns Ambientals - (x.BAMP)

PROTECCIONS URBANÍSTIQUES

- Delimitació Àrea Expectativa Arqueològica - (AEA x)
- Delimitació entre dues Àrees Expectativa Arqueològica
- Entorn de protecció de BCIN
- Contorn urbanístic d'elements arquitectònics (EA)
- Contorn urbanístic de restes històriques (RH)

CLASSIFICACIÓ DEL SÒL

- Sòl Urbà Consolidat
- Sòl Urbanitzable
- Sòl No Urbanitzable

RISCS QUÍMICS

- Corbes d'isosc individual
- Franja de seguretat de restabliment segons AGR
- Zona d'intensitat envers l'autoprotecció
- Zona d'intensitat limit a l'exterior
- Zona de confinament general
- Perímetre de la instal·lació
- Servitud de pas oleoducte

FERROVIÀRIES

- Limit zona domini públic
- Limit zona d'edificació
- Limit zona de protecció
- Limit zona domini públic
- Limit zona de servitud
- Limit zona d'edificació

AMBIENTALS

- Reservoris Naturals
- Corredors Ecològics
- Visuals
- SERVITUDS AEROPORTUÀRIES
- Aproximació DME / VOR 13
- Aproximació DME / VOR 31
- Aproximació DME / ILS 31
- Servituts radioelèctriques i aeròdrom

HIDRÀULIQUES

- Zona flux preferent
- Zona Inundable

PLA ESPECIAL DE PROTECCIÓ DEL PATRIMONI I CATÀLEG DE BÉNS DE LLEIDA
PLÀNOLS DETALL CATALOGACIÓ SÒL URBÀ

Font: Cartografia topogràfica a escala 1:1.000 (CT-1M) elaborada per l'Institut Cartogràfic de Catalunya. Sistema de referència ETRS89. Data del vol: 2012.
 Base topogràfica a escala 1:5.000 (BT-5M) elaborada per l'Institut Cartogràfic de Catalunya. Sistema de referència ETRS89. Data del vol: 2015.

LA PARRA
Ajuntament de Lleida
Regidoria d'Agenda Urbana i Espai Agrari

27C
 APROVACIÓ INICIAL
 Octubre 2023

0 5 10 15 20 25 50
 Escala: 1 / 1.000



Font:
Cartografia topogràfica a escala 1:1.000 (CT-1M) elaborada per l'Institut Cartogràfic de Catalunya. Sistema de referència ETRS89. Data del vol: 2012.
Base topogràfica a escala 1:5.000 (BT-5M) elaborada per l'Institut Cartogràfic de Catalunya. Sistema de referència ETRS89. Data del vol: 2015.

LLEENDA

CATEGORIES DE PROTECCIÓ

- BCIN Bé cultural d'interès nacional (CA i EA, BARP, BSE, BAMP)
- BCIL Bé cultural d'interès local (CA i EA, BARP, BSE, BAMP)
- EPA Espais de protecció arqueològica (BARP)
- BPU Bé protecció urbanística (CA i EA, BARP, BSE, BAMP, BN)

TIPUS DEL BE

- Conjunts arqueològics - Restes històriques - (RH-x.CA)
- Conjunts arqueològics - Ambients - (AM-x.CA)
- Conjunts arqueològics - Conjunts edificis - (CE-x.CA)
- Elements arquitectònics Edificis (x.EA)
- Elements arquitectònics - Singulans (ES-x.EA)
- Elements arquitectònics - Enginyeria (OE-x.EA)
- Béns arqueològics i paleontològics (x.BARP)
- Àrea d'expectativa arqueològica (AEA)
- Béns socioculturals i etnològics (x.BSE)
- Béns naturals (BN)
- Béns ambientals i paisatgístics (BAMP)

PROTECCIONS URBANÍSTIQUES

RISCS QUÍMICS

- Franja de seguretat de l'establiment segons AGR
- Zona d'intensitat limitada envers l'autoprotecció
- Zona d'intensitat limitada a l'exterior
- Zona de confinament general
- Perímetre de la instal·lació
- Servitud de pas oeducte

HIDRÀULIQUES

- Zona flux preferent
- Zona inundable

CLASSIFICACIÓ DEL SÒL

- Sòl Urbà Consolidat
- Sòl Urbanitzable
- Sòl No Urbanitzable

PROTECCIONS URBANÍSTIQUES

FERROVIÀRIES

- Límit zona domini públic
- Límit zona d'edificació
- Límit zona de protecció

VIÀRIES

- Límit zona domini públic
- Límit zona de servitud
- Límit zona d'edificació

SERVITUDS AEROPORTUÀRIES

- Aproximació DME / VOR 13
- Aproximació DME / VOR 31
- Aproximació DME / ILS 31
- Servituds radiològiques i aeròdrom

AMBIENTALS

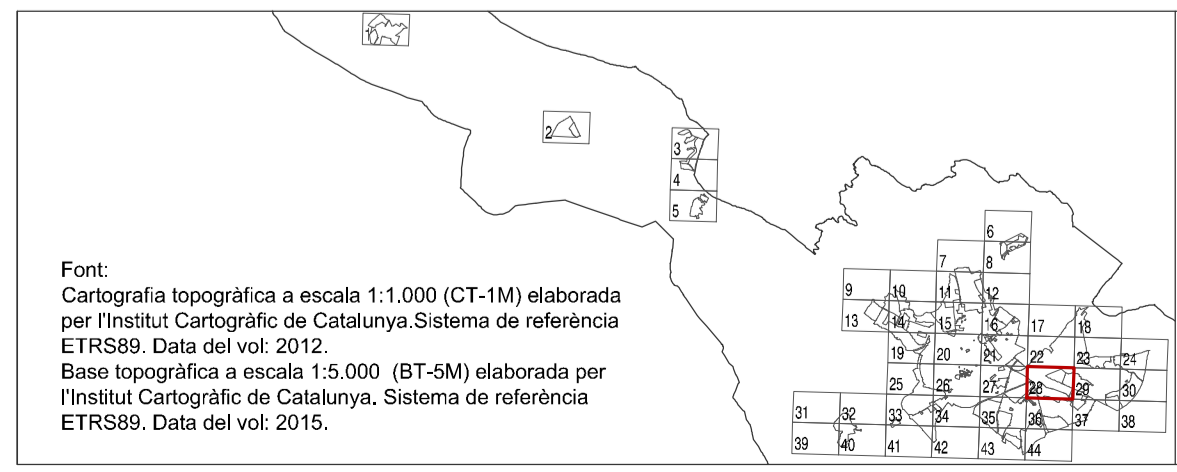
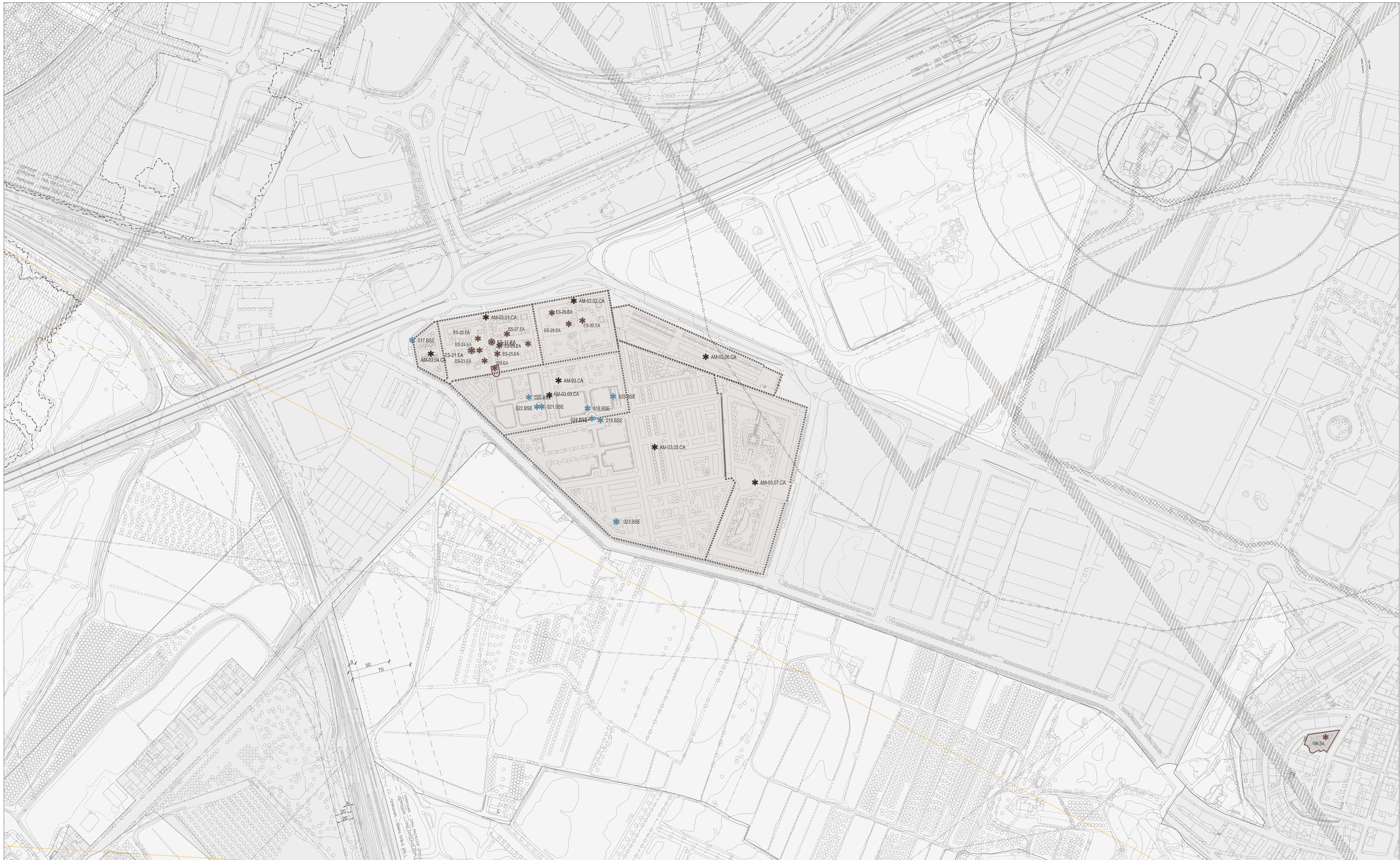
- Reservoirs Naturals
- Corredors Ecològics
- Visuals

PLA ESPECIAL DE PROTECCIÓ DEL PATRIMONI I CATÀLEG DE BÉNS DE LLEIDA

PLÀNOLS DETALL CATALOGACIÓ SÒL URBÀ

0 5 10 15 20 25 50
Escala: 1/1.000

27d
APROVACIÓ INICIAL
Octubre 2023



LLEENDA
CATEGORIES DE PROTECCIÓ
 BCIN Bé cultural d'interès nacional (CA i EA, BARP, BSE, BAMP)
 BCIL Bé cultural d'interès local (CA i EA, BARP, BSE, BAMP)
 EPA Espais de protecció arqueològica (BARP)
 BPU Bé protecció urbanística (CA i EA, BARP, BSE, BAMP, BN)

TIPUS DEL BE
 Conjunts arquitectònics - Restes Històriques - (RH-x.CA)
 Conjunts arquitectònics - Ambients - (AM-x.CA)
 Conjunts arquitectònics - Conjunts edificis - (CE-x.CA)
 Elements arquitectònics Edificis (x.EA)
 Elements arquitectònics - Singulars (ES-x.EA)
 Elements arquitectònics - Enginyeria (OE-x.EA)

Béns arqueològics i paleontològics (x.BARP)
 Àrea d'expectativa arqueològica (AEA)
 Béns socioculturals i etnològics (x.BSE)
 Béns naturals (BN)
 Béns ambientals i paisatgístics (BAMP)

Delimitació Restes Històriques - (RH-x.CA)
 Delimitació Ambients - (AM-x.CA)
 Delimitació Conjunts Edificis - (CE-x.CA)
 Delimitació Edificis - (x.EA)
 Delimitació Elements singulars - (ES-x.EA)
 Delimitació Enginyeria - (OE-x.EA)
 Delimitació Béns arqueològics - (x.BARP)
 Delimitació Béns Socioculturals - (x.BSE)
 Delimitació Béns Naturals - (x.BN)
 Delimitació Béns Ambientals - (x.BAMP)

Delimitació Àrea Expectativa Arqueològica - (AEA x)
 Delimitació entre dues Àrees Expectativa Arqueològica
 Entorn de protecció de BCIN
 Contorn urbanístic d'elements arquitectònics (EA)
 Contorn urbanístic de restes històriques (RH)

CLASSIFICACIÓ DEL SÒL
 Sòl Urbà Consolidat
 Sòl Urbanitzable
 Sòl No Urbanitzable

PROTECCIONS URBANÍSTIQUES
 RISCOS QUÍMICS
 Franja de seguretat de restabliment segons AQR
 Zona d'intensitat limitada en protecció
 Zona d'intensitat limitada a l'exterior
 Zona de confinament general
 Perímetre de la instal·lació
 Servitud de pas oeducte
 HIDRÀULIQUES
 Zona flux preferent
 Zona Inundable

FERROVIÀRIES
 Limit zona domini públic
 Limit zona d'edificació
 Limit zona de protecció

VIÀRIES
 Limit zona domini públic
 Limit zona de servitud
 Limit zona d'edificació

SERVITUDS AEROPORTUÀRIES
 Aproximació DME / VOR 13
 Aproximació DME / VOR 31
 Aproximació DME / ILS 31
 Servituds radiològiques i aeròdrom

AMBIENTALS
 Reservoirs Naturals
 Corredors Ecològics
 Visuals

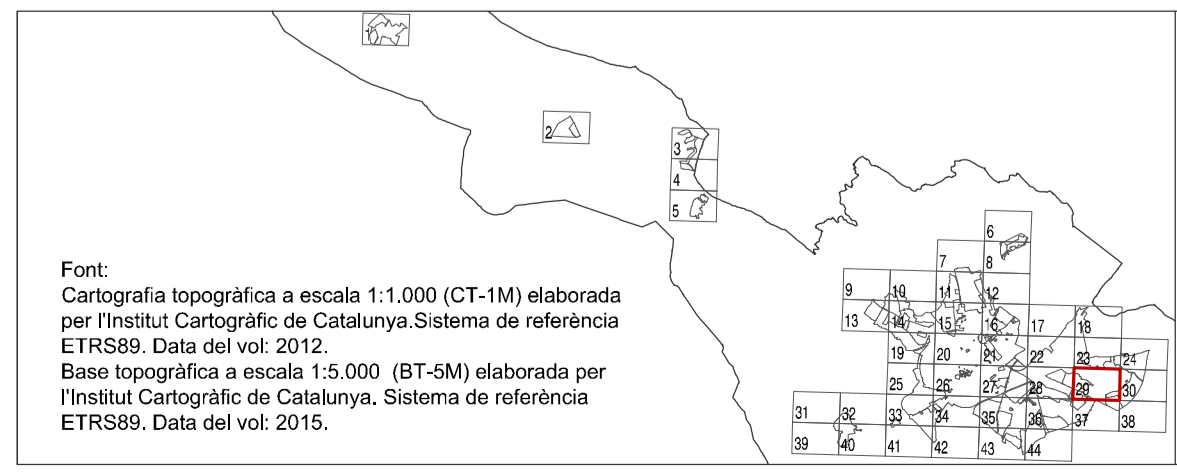
PLA ESPECIAL DE PROTECCIÓ DEL PATRIMONI I CATÀLEG DE BÉNS DE LLEIDA
 PLÀNOLS DETALL CATALOGACIÓ SÒL URBÀ

LA PAERIA
 Ajuntament de Lleida
 Regidoria d'Agenda Urbana i Espai Agrari

0 10 20 30 40 50 100
 Escala: 1:2.000

28
 APROVACIÓ INICIAL
 Octubre 2023

Font: Cartografia topogràfica a escala 1:1.000 (CT-1M) elaborada per l'Institut Cartogràfic de Catalunya. Sistema de referència ETRS89. Data del vol: 2012.
 Base topogràfica a escala 1:5.000 (BT-SM) elaborada per l'Institut Cartogràfic de Catalunya. Sistema de referència ETRS89. Data del vol: 2015.



LLEENDA
CATEGORIES DE PROTECCIÓ

- BCIN Bé cultural d'interès nacional (CA i EA, BARP, BSE, BAMP)
- BCIL Bé cultural d'interès local (CA i EA, BARP, BSE, BAMP)
- EPA Espais de protecció arqueològica (BARP)
- BPU Bé protecció urbanística (CA i EA, BARP, BSE, BAMP, BN)

TIPUS DEL BE

- Conjunts arquitectònics - Restes històriques - (RH-x.CA)
- Conjunts arquitectònics - Ambients - (AM-x.CA)
- Conjunts arquitectònics - Conjunts edificis - (CE-x.CA)
- Elements arquitectònics Edificis (x.EA)
- Elements arquitectònics Singulars (ES-x.EA)
- Elements arquitectònics - Enginyeria (OE-x.EA)
- Béns arqueològics i paleontològics (x.BARP)
- Àrea d'expectativa arqueològica (AEA)
- Béns socioculturals i etnològics (x.BSE)
- Béns naturals (BN)
- Béns ambientals i paisatgístics (BAMP)

PROTECCIÓ DE RESTES HISTÒRIQUES

- Delimitació Restes Històriques - (RH-x.CA)
- Delimitació Ambients - (AM-x.CA)
- Delimitació Conjunts Edificis - (CE-x.CA)
- Delimitació Edificis - (x.EA)
- Delimitació Elements singulars - (ES-x.EA)
- Delimitació Enginyeria - (OE-x.EA)
- Delimitació Béns arqueològics - (x.BARP)
- Delimitació Béns Socioculturals - (x.BSE)
- Delimitació Béns Naturals - (x.BN)
- Delimitació Béns Ambientals - (x.BAMP)

PROTECCIÓ D'EXPECTATIVA ARQUEOLÒGICA

- Delimitació Àrea Expectativa Arqueològica - (AEA x)
- Delimitació entre dues Àrees Expectativa Arqueològica
- Entorn de protecció de BCIN
- Contorn urbanístic d'elements arquitectònics (EA)
- Contorn urbanístic de restes històriques (RH)

CLASSIFICACIÓ DEL SÒL

- Sòl Urbà Consolidat
- Sòl Urbanitzable
- Sòl No Urbanitzable

PROTECCIÓ URBANÍSTIQUES

RISCS QUÍMICS

- Corbes d'isocostes individual
- Franja de seguretat de restabliment segons AGR
- Zona d'intensitat envers l'autoprotecció
- Zona d'intensitat límit a l'exterior
- Zona de confinament general
- Perímetre de la instal·lació
- Servitud de pas oedocte

HIDRÀULIQUES

- Zona flux preferent
- Zona inundable

FERROVIÀRIES

- Limit zona domini públic
- Limit zona d'edificació
- Limit zona de protecció

VIARIES

- Limit zona domini públic
- Limit zona de servitud
- Limit zona d'edificació

SERVITUDS AEROPORTUÀRIES

- Aproximació DME / VOR 13
- Aproximació DME / ILS 31
- Aproximació DME / ILS 31 Servituds radiològiques i aeròdrom

AMBIENTALS

- Reservori Natural
- Corredors Ecològics
- Visuals

PLA ESPECIAL DE PROTECCIÓ DEL PATRIMONI I CATÀLEG DE BÉNS DE LLEIDA

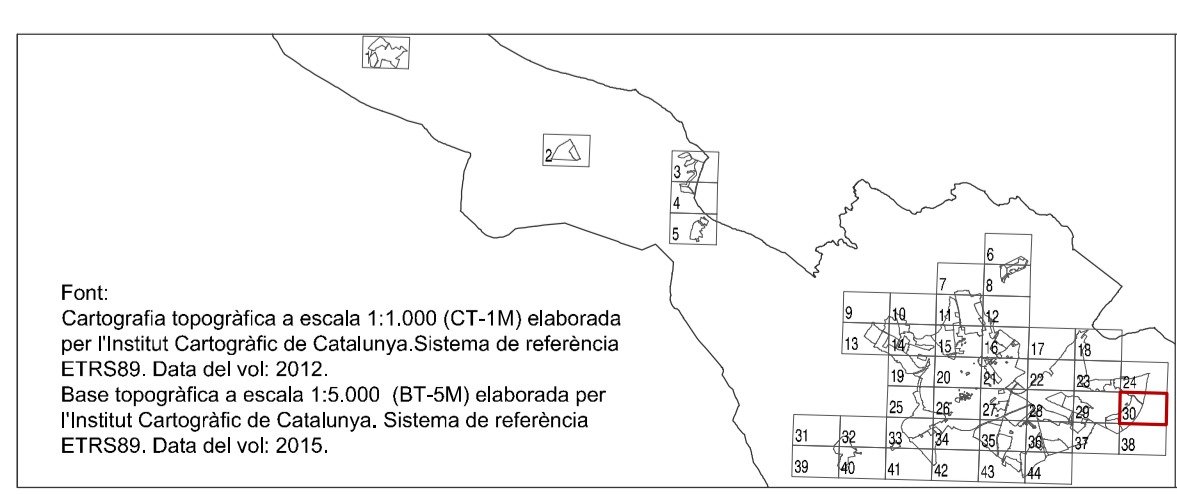
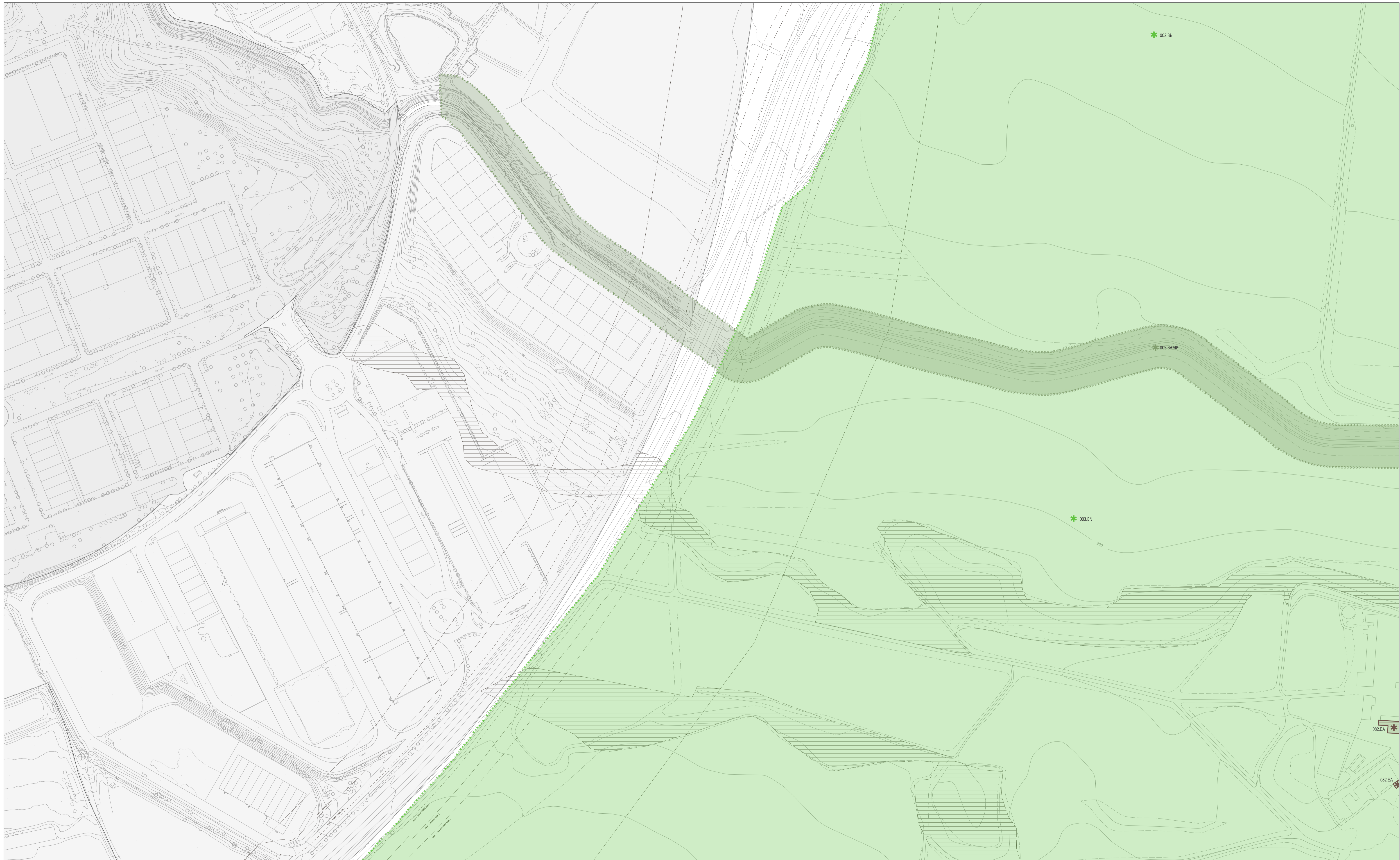
PLÀNOLS DETALL CATALOGACIÓ SÒL URBÀ

Ajuntament de Lleida
Regidoria d'Agenda Urbana i Espai Agrari

0 10 20 30 40 50 100
 Escala: 1:2.000

29
 APROVACIÓ INICIAL
 Octubre 2023

Font: Cartografia topogràfica a escala 1:1.000 (CT-1M) elaborada per l'Institut Cartogràfic de Catalunya. Sistema de referència ETRS89. Data del vol: 2012.
 Base topogràfica a escala 1:5.000 (BT-5M) elaborada per l'Institut Cartogràfic de Catalunya. Sistema de referència ETRS89. Data del vol: 2015.



LLEENDA
CATEGORIES DE PROTECCIÓ

- BCIN Bé cultural d'interès nacional (CA | EA, BARP, BSE, BAMP)
- BCIL Bé cultural d'interès local (CA | EA, BARP, BSE, BAMP)
- EPA Espais de protecció arqueològica (BARP)
- BPU Bé protecció urbanística (CA | EA, BARP, BSE, BAMP, BN)

TIPUS DEL BE

- Conjunts arquitectònics - Restes històriques - (RH-x.CA)
- Conjunts arquitectònics - Ambients - (AM-x.CA)
- Conjunts arquitectònics - Conjunts edificis - (CE-x.CA)
- Elements arquitectònics Edificis (x.EA)
- Elements arquitectònics - Singulars (ES-x.EA)
- Elements arquitectònics - Enginyeria (OE-x.EA)
- Béns arqueològics i paleontològics (x.BARP)
- Àrea d'expectativa arqueològica (AEA)
- Béns socioculturals i etnològics (x.BSE)
- Béns naturals (BN)
- Béns ambientals i paisatgístics (BAMP)

Delimitació Restes Històriques - (RH-x.CA)

Delimitació Ambients - (AM-x.CA)

Delimitació Conjunts Edificis - (CE-x.CA)

Delimitació Edificis - (x.EA)

Delimitació Elements singulars - (ES-x.EA)

Delimitació Enginyeria - (OE-x.EA)

Delimitació Béns arqueològics - (x.BARP)

Delimitació Béns Socioculturals - (x.BSE)

Delimitació Béns Naturals - (x.BN)

Delimitació Béns Ambientals - (x.BAMP)

Delimitació Àrea Expectativa Arqueològica - (AEA x)

Delimitació entre dues Àrees Expectativa Arqueològica

Entorn de protecció de BCIN

Contorn urbanístic d'elements arquitectònics (EA)

Contorn urbanístic de restes històriques (RH)

CLASSIFICACIÓ DEL SÒL

- Sòl Urbà Consolidat
- Sòl Urbanitzable
- Sòl No Urbanitzable

PROTECCIONS URBANÍSTIQUES

RISCS QUÍMICS

- Corbes d'isocost individual
- Franja de seguretat de restabliment segons AGR
- Zona d'intensitat limitada envers l'autoprotecció
- Zona d'intensitat limitada a l'exterior
- Zona de confinament general
- Perímetre de la instal·lació
- Servitud de pas oeducte

HIDRÀULIQUES

- Zona flux preferent
- Zona Inundable

FERROVIÀRIES

- Limit zona domini públic
- Limit zona d'edificació
- Limit zona de protecció

VIÀRIES

- Limit zona domini públic
- Limit zona de servitud
- Limit zona d'edificació

SERVITUDS AEROPORTUÀRIES

- Aproximació DME / VOR 13
- Aproximació DME / VOR 31
- Aproximació DME / ILS 31
- Servituds radiològiques i aeròdrom

AMBIENTALS

- Reservoris Naturals
- Corredors Ecològics
- Visuals

PLA ESPECIAL DE PROTECCIÓ DEL PATRIMONI I CATÀLEG DE BÉNS DE LLEIDA

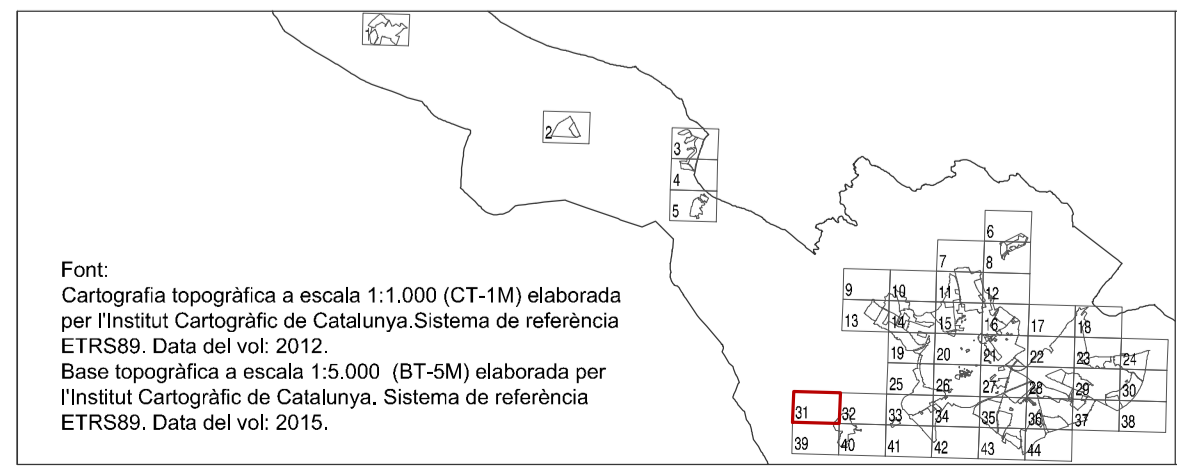
PLÀNOLS DETALL CATALOGACIÓ SÒL URBÀ

LA PAÏRIA Ajuntament de Lleida
 Regidoria d'Agenda Urbana i Espai Agrari

0 10 20 30 40 50 100
 Escala: 1 / 2.000

30
 APROVACIÓ INICIAL
 Octubre 2023

Font: Cartografia topogràfica a escala 1:1.000 (CT-1M) elaborada per l'Institut Cartogràfic de Catalunya. Sistema de referència ETRS89. Data del vol: 2012.
 Base topogràfica a escala 1:5.000 (BT-5M) elaborada per l'Institut Cartogràfic de Catalunya. Sistema de referència ETRS89. Data del vol: 2015.



LLEENDA
CATEGORIES DE PROTECCIÓ

- BCIN Bé cultural d'interès nacional (CA | EA, BARP, BSE, BAMP)
- BCIL Bé cultural d'interès local (CA | EA, BARP, BSE, BAMP)
- EPA Espais de protecció arqueològica (BARP)
- BPU Bé protecció urbanística (CA | EA, BARP, BSE, BAMP, BN)

TIPUS DEL BE

- Conjunts arqueològics - Restes Històriques - (RH-x.CA)
- Conjunts arqueològics - Arxius - (AM-x.CA)
- Conjunts arqueològics - Conjunts edificis - (CE-x.CA)
- Elements arquitectònics Edificis (x.EA)
- Elements arquitectònics - Singulars (ES-x.EA)
- Elements arquitectònics - Enginyeria (OE-x.EA)
- Béns arqueològics i paleontològics (x.BARP)
- Àrea d'expectativa arqueològica (AEA)
- Béns socioculturals i etnològics (x.BSE)
- Béns naturals (BN)
- Béns ambientals i paisatgístics (BAMP)

PROTECCIÓ

- Delimitació Restes Històriques - (RH-x.CA)
- Delimitació Àmbients - (AM-x.CA)
- Delimitació Conjunts Edificis - (CE-x.CA)
- Delimitació Elements singulars - (ES-x.EA)
- Delimitació Enginyeria - (OE-x.EA)
- Delimitació Béns arqueològics - (x.BARP)
- Delimitació Béns Socioculturals - (x.BSE)
- Delimitació Béns Naturals - (x.BN)
- Delimitació Béns Ambientals - (x.BAMP)

PROTECCIÓ URBANÍSTICA

- Delimitació Àrea Expectativa Arqueològica - (AEA x)
- Delimitació entre dues Àrees Expectativa Arqueològica
- Entorn de protecció de BCIN
- Contorn urbanístic d'elements arquitectònics (EA)
- Contorn urbanístic de restes històriques (RH)

CLASSIFICACIÓ DEL SÒL

- Sòl Urbà Consolidat
- Sòl Urbanitzable
- Sòl No Urbanitzable

PROTECCIÓ URBANÍSTICA

RISCS QUÍMICS

- Corbes d'isosc individual
- Franja de seguretat de restabliment segons AGR
- Zona d'intensitat limit a l'exterior
- Zona de confinament general
- Perímetre de la instal·lació
- Servitud de pas oeducte

HIDRÀULIQUES

- Zona flux preferent
- Zona Inundable

FERROVIÀRIES

- Limit zona domini públic
- Limit zona d'edificació
- Limit zona de protecció

VIÀRIES

- Limit zona domini públic
- Limit zona de servitud
- Limit zona d'edificació

SERVITUDS AEROPORTUÀRIES

- Aproximació DME / VOR 13
- Aproximació DME / ILS 31
- Servituds radiològiques i aeròdrom

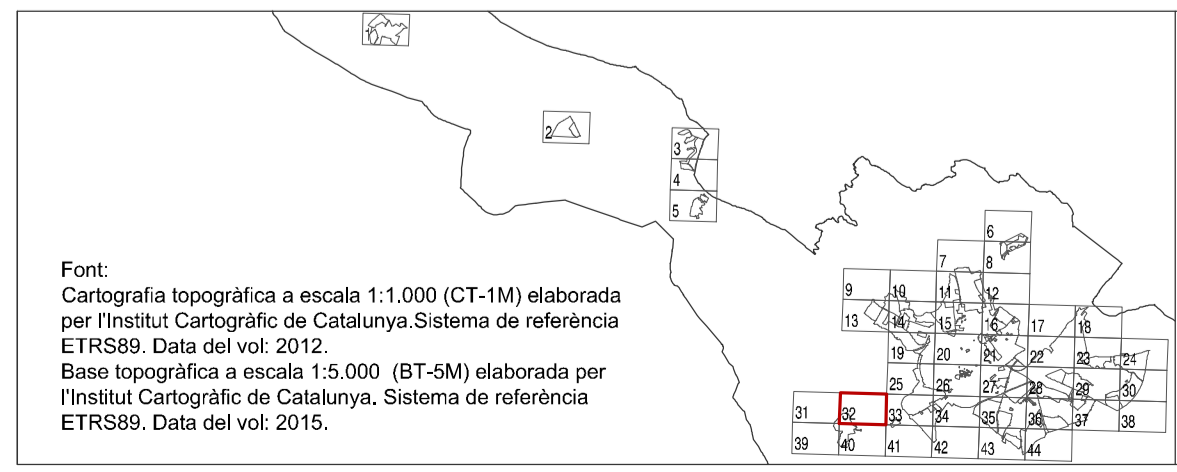
PLA ESPECIAL DE PROTECCIÓ DEL PATRIMONI I CATÀLEG DE BÉNS DE LLEIDA

PLÀNOLS DETALL CATALOGACIÓ SÒL URBÀ

LA PARRA Ajuntament de Lleida
 Regidoria d'Agenda Urbana i Espai Agrari

0 10 20 30 40 50 100
 Escala: 1 / 2.000

31
 APROVACIÓ INICIAL
 Octubre 2023



LLEENDA
CATEGORIES DE PROTECCIÓ

- BCIN Bé cultural d'interès nacional (CA | EA, BARP, BSE, BAMP)
- BCIL Bé cultural d'interès local (CA | EA, BARP, BSE, BAMP)
- EPA Espais de protecció arqueològica (BARP)
- BPU Bé protecció urbanística (CA | EA, BARP, BSE, BAMP, BN)

TIPUS DEL BE

- Conjunts arquitectònics - Restes Històriques - (RH-x.CA)
- Conjunts arquitectònics - Aranjers - (AM-x.CA)
- Conjunts arquitectònics - Conjunts edificis - (CE-x.CA)
- Elements arquitectònics Edificis (x.EA)
- Elements arquitectònics - Singulans (ES-x.EA)
- Elements arquitectònics - Enginyeria (OE-x.EA)
- Béns arqueològics i paleontològics (x.BARP)
- Àrea d'expectativa arqueològica (AEA)
- Béns socioculturals i etnològics (x.BSE)
- Béns naturals (BN)
- Béns ambientals i paisatgístics (BAMP)

Delimitació Restes Històriques - (RH-x.CA)

Delimitació Àmbients - (AM-x.CA)

Delimitació Conjunts Edificis - (CE-x.CA)

Delimitació Elements singulars - (ES-x.EA)

Delimitació Enginyeria - (OE-x.EA)

Delimitació Béns arqueològics - (x.BARP)

Delimitació Béns Socioculturals - (x.BSE)

Delimitació Béns Naturals - (x.BN)

Delimitació Béns Ambientals - (x.BAMP)

Delimitació Àrea Expectativa Arqueològica - (AEA x)

Delimitació entre dues Àrees Expectativa Arqueològica

Entorn de protecció de BCIN

Contorn urbanístic d'elements arquitectònics (EA)

Contorn urbanístic de restes històriques (RH)

CLASSIFICACIÓ DEL SÒL

- Sòl Urbà Consolidat
- Sòl Urbanitzable
- Sòl No Urbanitzable

PROTECCIONS URBANÍSTIQUES

RISCS QUÍMICS

- Corbes d'isocost individual
- Franja de seguretat de restabliment segons AGR
- Zona d'intensitat limit a l'exterior
- Zona de confinament general
- Perímetre de la instal·lació
- Servitud de pas oeducte

HIDRÀULIQUES

- Zona flux preferent
- Zona Inundable

FERROVIÀRIES

- Limit zona domini públic
- Limit zona d'edificació
- Limit zona de protecció
- Limit zona domini públic
- Limit zona de servitud
- Limit zona d'edificació

VIÀRIES

- Limit zona domini públic
- Limit zona de servitud
- Limit zona d'edificació

SERVITUDS AEROPORTUÀRIES

- Aproximació DME / VOR 13
- Aproximació DME / VOR 31
- Aproximació DME / ILS 31
- Servituts radioelèctriques i aeròdrom

AMBIENTALS

- Reservoris Naturals
- Corredors Ecològics
- Visuals

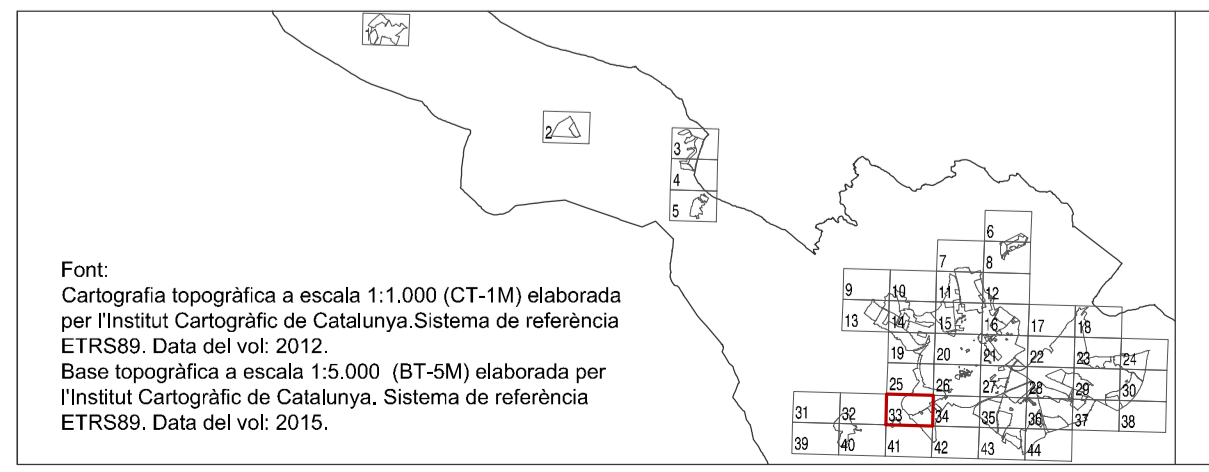
PLA ESPECIAL DE PROTECCIÓ DEL PATRIMONI I CATÀLEG DE BÉNS DE LLEIDA

PLÀNOLS DETALL CATALOGACIÓ SÒL URBÀ

LA PAERIA Ajuntament de Lleida
 Regidoria d'Agenda Urbana i Espai Agrari

0 10 20 30 40 50 100
 Escala: 1 / 2.000

32
 APROVACIÓ INICIAL
 Octubre 2023



LLEGENDA
CATEGORIES DE PROTECCIÓ
 BCIN Bé cultural d'interès nacional (CA | EA, BARP, BSE, BAMP)
 BCIL Bé cultural d'interès local (CA | EA, BARP, BSE, BAMP)
 EPA Espais de protecció arqueològica (BARP)
 BPU Bé protecció urbanística (CA | EA, BARP, BSE, BAMP, BN)

TIPUS DEL BE
 * Conjunts arquitectònics - Restes Històriques - (RH-x.CA)
 * Conjunts arquitectònics - Ambients - (AM-x.CA)
 * Conjunts arquitectònics - Conjunts edificis - (CE-x.CA)
 * Elements arquitectònics Edificis (x.EA)
 * Elements arquitectònics - Singulans (ES-x.EA)
 * Elements arquitectònics - Enginyeria (OE-x.EA)

* Béns arqueològics i paleontològics (x.BARP)
 * Àrea d'expectativa arqueològica (AEA)
 * Béns socioculturals i etnològics (x.BSE)
 * Béns naturals (BN)
 * Béns ambientals i paisatgístics (BAMP)

Delimitació Restes Històriques - (RH-x.CA)
 Delimitació Ambients - (AM-x.CA)
 Delimitació Conjunts Edificis - (CE-x.CA)
 Delimitació Edificis - (x.EA)
 Delimitació Elements singulars - (ES-x.EA)
 Delimitació Enginyeria - (OE-x.EA)
 Delimitació Béns arqueològics - (x.BARP)
 Delimitació Béns Socioculturals - (x.BSE)
 Delimitació Béns Naturals - (x.BN)
 Delimitació Béns Ambientals - (x.BAMP)

Delimitació Àrea Expectativa Arqueològica - (AEA x)
 Delimitació entre dues Àrees Expectativa Arqueològica
 Entorn de protecció de BCIN
 Contorn urbanístic d'elements arquitectònics (EA)
 Contorn urbanístic de restes històriques (RH)
CLASSIFICACIÓ DEL SÒL
 Sòl Urbà Consolidat
 Sòl Urbanitzable
 Sòl No Urbanitzable

PROTECCIONS URBANÍSTIQUES
 RISCOS QUÍMICS
 Franja de risc individual
 Franja de seguretat de restabliment segons AGR
 Zona d'intensitat envers l'autoprotecció
 Zona d'intensitat limitada a l'exterior
 Zona de confinament general
 Perímetre de la instal·lació
 Servitud de pas oleoducte
 HIDRÀULIQUES
 Zona flux preferent
 Zona Inundable

FERROVIÀRIES
 Limit zona domini públic
 Limit zona d'edificació
 Limit zona de protecció
 Limit zona domini públic
 Limit zona de servitud
 Limit zona d'edificació
SERVITUDS AEROPORTUÀRIES
 Aproximació DME / VOR 13
 Aproximació DME / VOR 31
 Aproximació DME / ILS 31
 Servituds radiològiques i aeròdrom

AMBIENTALS
 Reservoris Naturals
 Corredors Ecològics
 Visuals

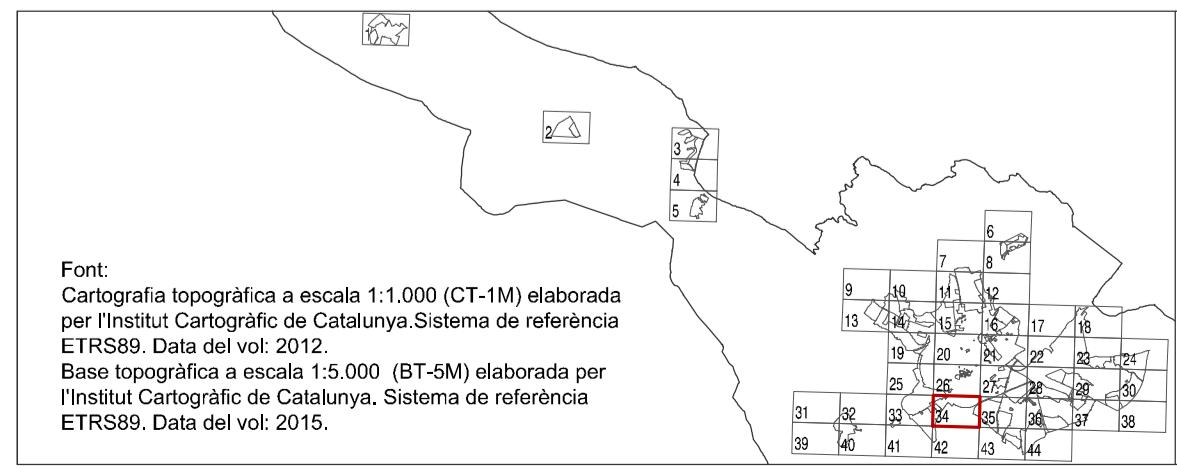
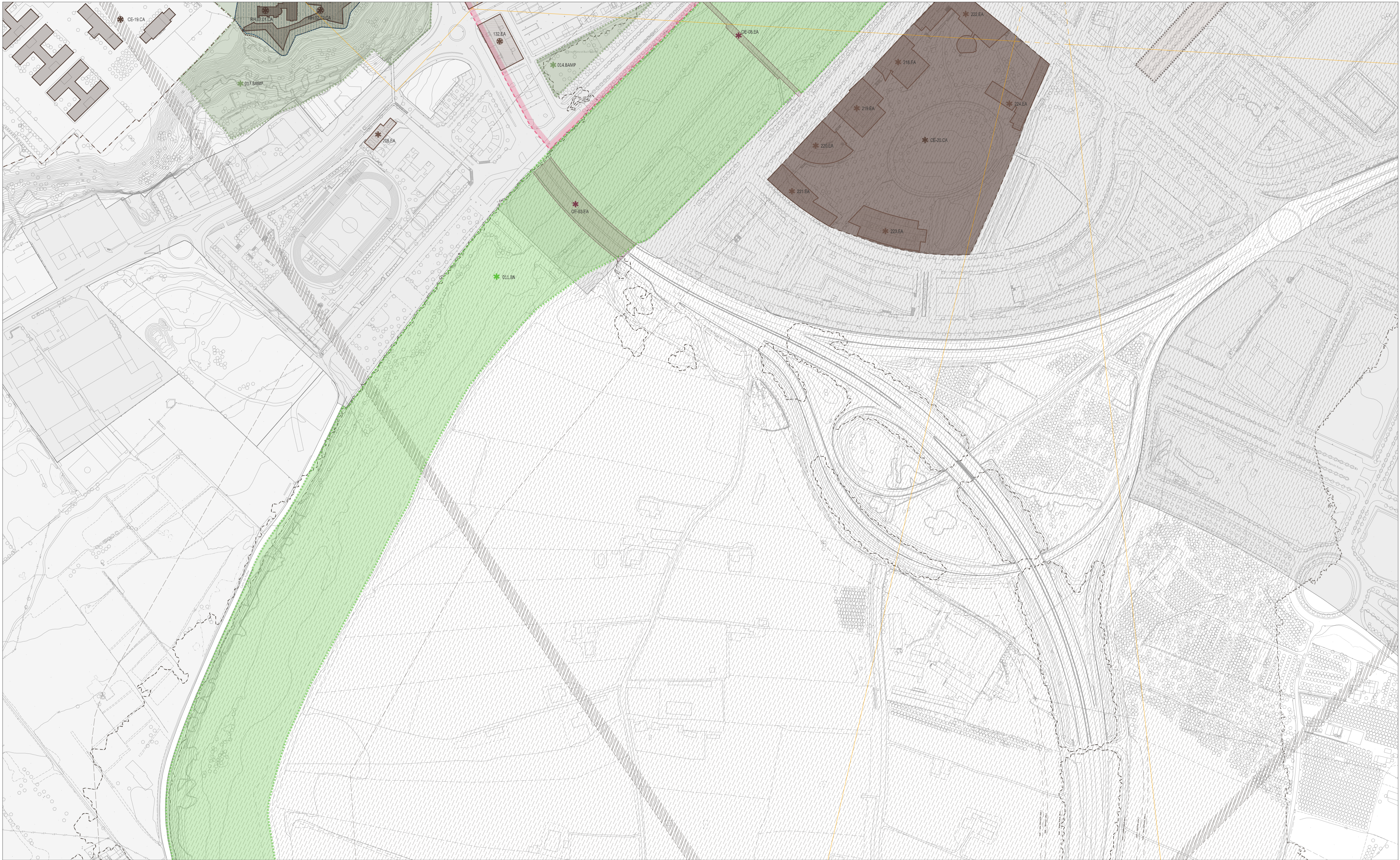
PLA ESPECIAL DE PROTECCIÓ DEL PATRIMONI I CATÀLEG DE BÉNS DE LLEIDA
PLÀNOLS DETALL CATALOGACIÓ SÒL URBÀ

LA PAERIA Ajuntament de Lleida
 Regidoria d'Agenda Urbana i Espai Agrari

0 10 20 30 40 50 100
 Escala: 1:2.000

33
 APROVACIÓ INICIAL
 Octubre 2023

Font: Cartografia topogràfica a escala 1:1.000 (CT-1M) elaborada per l'Institut Cartogràfic de Catalunya. Sistema de referència ETRS89. Data del vol: 2012.
 Base topogràfica a escala 1:5.000 (BT-5M) elaborada per l'Institut Cartogràfic de Catalunya. Sistema de referència ETRS89. Data del vol: 2015.



LLEENDA
CATEGORIES DE PROTECCIÓ

- BCIN Bé cultural d'interès nacional (CA i EA, BARP, BSE, BAMP)
- BCIL Bé cultural d'interès local (CA i EA, BARP, BSE, BAMP)
- EPA Espais de protecció arqueològica (BARP)
- BPU Bé protecció urbanística (CA i EA, BARP, BSE, BAMP, BN)

TIPUS DEL BE

- * Conjunts arquitectònics - Restes Històriques - (RH-x.CA)
- * Conjunts arquitectònics - Ambients - (AM-x.CA)
- * Conjunts arquitectònics - Conjunts edificis - (CE-x.CA)
- * Elements arquitectònics Edificis (x.EA)
- * Elements arquitectònics - Singulars (ES-x.EA)
- * Elements arquitectònics - Enginyeria (OE-x.EA)
- * Béns arqueològics i paleontològics (x.BARP)
- * Àrea d'expectativa arqueològica (AEA)
- * Béns socioculturals i etnològics (x.BSE)
- * Béns naturals (BN)
- * Béns ambientals i paisatgístics (BAMP)

Delimitació Restes Històriques - (RH-x.CA)
 Delimitació Ambients - (AM-x.CA)
 Delimitació Conjunts Edificis - (CE-x.CA)
 Delimitació Elements singulars - (ES-x.EA)
 Delimitació Enginyeria - (OE-x.EA)
 Delimitació Béns Socioculturals - (x.BSE)
 Delimitació Béns Naturals - (x.BN)
 Delimitació Béns Ambientals - (x.BAMP)

Delimitació Àrea Expectativa Arqueològica - (AEA x)
 Delimitació entre dues Àrees Expectativa Arqueològica
 Entorn de protecció de BCIN
 Contorn urbanístic d'elements arquitectònics (EA)
 Contorn urbanístic de restes històriques (RH)

CLASSIFICACIÓ DEL SÒL

- Sòl Urbà Consolidat
- Sòl Urbanitzable
- Sòl No Urbanitzable

PROTECCIONS URBANÍSTIQUES

RISCS QUÍMICS

- Corbes d'isocost individual
- Franja de seguretat de l'establiment segons AQR
- Zona d'indiferència envers l'autoprotecció
- Zona d'intensitat limitada a l'exterior
- Zona de confinament general
- Perímetre de la instal·lació
- Servitud de pas o electrocte

HIDRÀULIQUES

- Zona flux preferent
- Zona Inundable

FERROVIÀRIES

- Limit zona domini públic
- Limit zona d'edificació
- Limit zona de protecció

VIARIES

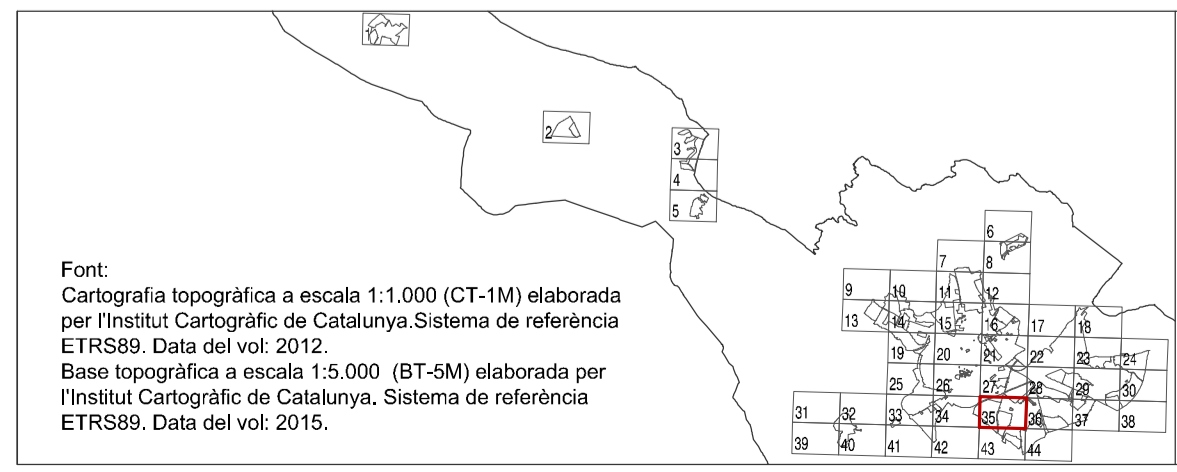
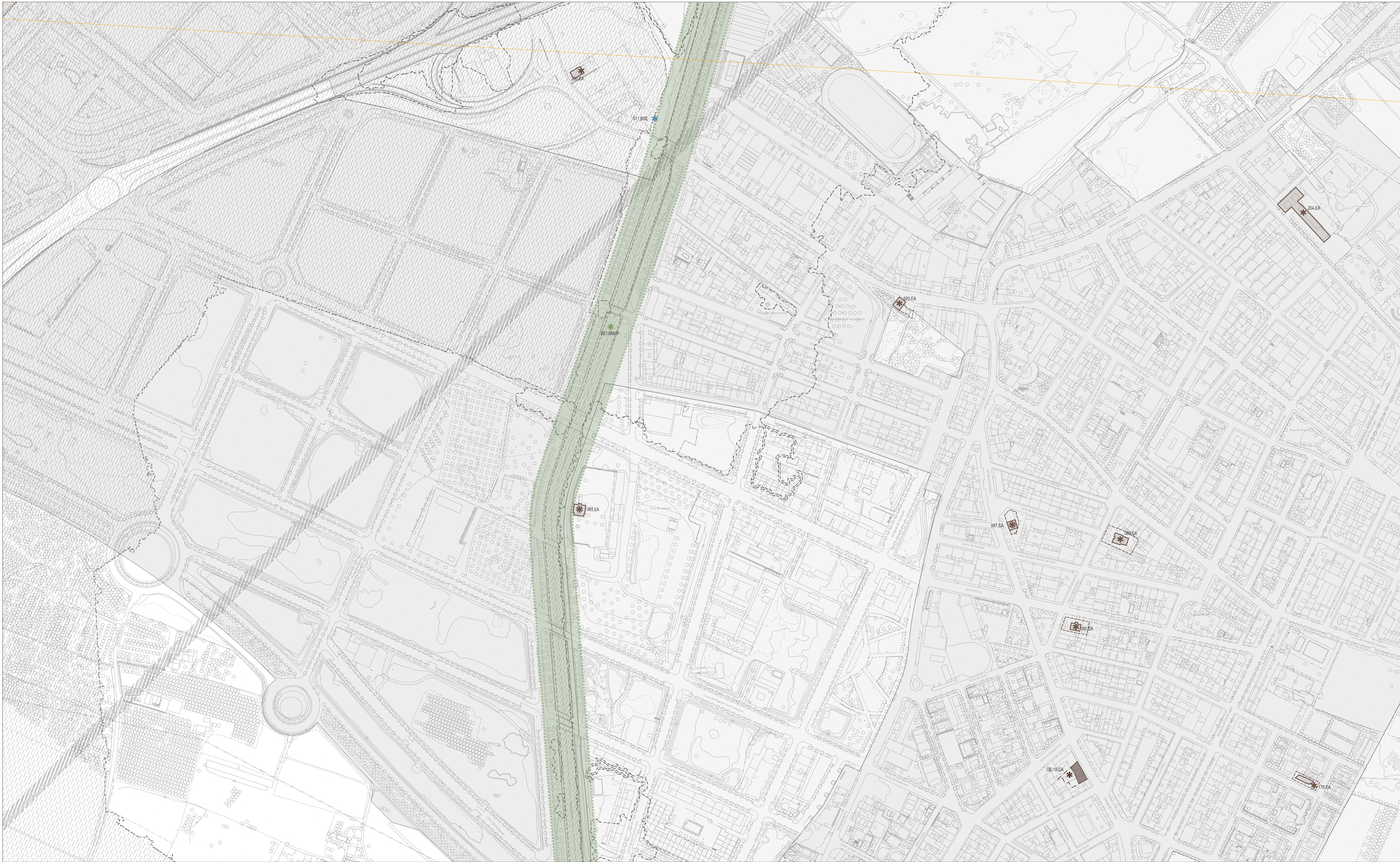
- Limit zona domini públic
- Limit zona de servitud
- Limit zona d'edificació

SERVITUDS AEROPORTUÀRIES

- /// Aproximació DME / VOR 13
- /// Aproximació DME / VOR 31
- /// Aproximació DME / ILS 31
- /// Servituds radioelèctriques i aeròdrom

AMBIENTALS

- Reservoirs Naturals
- Corredors Ecològics
- Visuals



- LLEENDA**
- CATEGORIES DE PROTECCIÓ**
- BCIN Bé cultural d'interès nacional (CA i EA, BARP, BSE, BAMP)
 - BCIL Bé cultural d'interès local (CA i EA, BARP, BSE, BAMP)
 - EPA Espais de protecció arqueològica (BARP)
 - BPU Bé protecció urbanística (CA i EA, BARP, BSE, BAMP, BN)

- TIPUS DEL BE**
- Conjunts arquitectònics - Restes Històriques - (RH-x.CA)
 - Conjunts arquitectònics - Ambients - (AM-x.CA)
 - Conjunts arquitectònics - Conjunts edificis - (CE-x.CA)
 - Elements arquitectònics Edificis (x.EA)
 - Elements arquitectònics - Singulans (ES-x.EA)
 - Elements arquitectònics - Enginyeria (OE-x.EA)
 - Béns arqueològics i paleontològics (x.BARP)
 - Àrea d'expectativa arqueològica (AEA)
 - Béns socioculturals i etnològics (x.BSE)
 - Béns naturals (BN)
 - Béns ambientals i paisatgístics (BAMP)

- Delimitació Restes Històriques - (RH-x.CA)
- Delimitació Ambients - (AM-x.CA)
- Delimitació Conjunts Edificis - (CE-x.CA)
- Delimitació Edificis - (x.EA)
- Delimitació Elements singulars - (ES-x.EA)
- Delimitació Enginyeria - (OE-x.EA)
- Delimitació Béns arqueològics - (x.BARP)
- Delimitació Béns Socioculturals - (x.BSE)
- Delimitació Béns Naturals - (x.BN)
- Delimitació Béns Ambientals - (x.BAMP)

- PROTECCIONS URBANÍSTIQUES**
- Delimitació Àrea Expectativa Arqueològica - (AEA x)
 - Delimitació entre dues Àrees Expectativa Arqueològica
 - Entorn de protecció de BCIN
 - Contorn urbanístic d'elements arquitectònics (EA)
 - Contorn urbanístic de restes històriques (RH)
- CLASSIFICACIÓ DEL SÒL**
- Sòl Urbà Consolidat
 - Sòl Urbanitzable
 - Sòl No Urbanitzable

- RISCS QUÍMICS**
- Corbes d'isocost individual
 - Franja de seguretat de restabliment segons AQR
 - Zona d'intensitat envers l'autoprotecció
 - Zona d'intensitat límit a l'exterior
 - Zona de confinament general
 - Perímetre de la instal·lació
 - Servitud de pas oedocte
- HIDRÀULIQUES**
- Zona flux preferent
 - Zona Inundable
- FERROVIÀRIES**
- Límit zona domini públic
 - Límit zona d'edificació
 - Límit zona de protecció
- VIÀRIES**
- Límit zona domini públic
 - Límit zona de servitud
 - Límit zona d'edificació
- SERVITUDS AEROPORTUÀRIES**
- Aproximació DME / VOR 13
 - Aproximació DME / VOR 31
 - Aproximació DME / ILS 31
 - Servituts radioelèctriques i aeròdrom

- AMBIENTALS**
- Reservoris Naturals
 - Corredors Ecològics
 - Visuals

PLA ESPECIAL DE PROTECCIÓ DEL PATRIMONI I CATÀLEG DE BÉNS DE LLEIDA

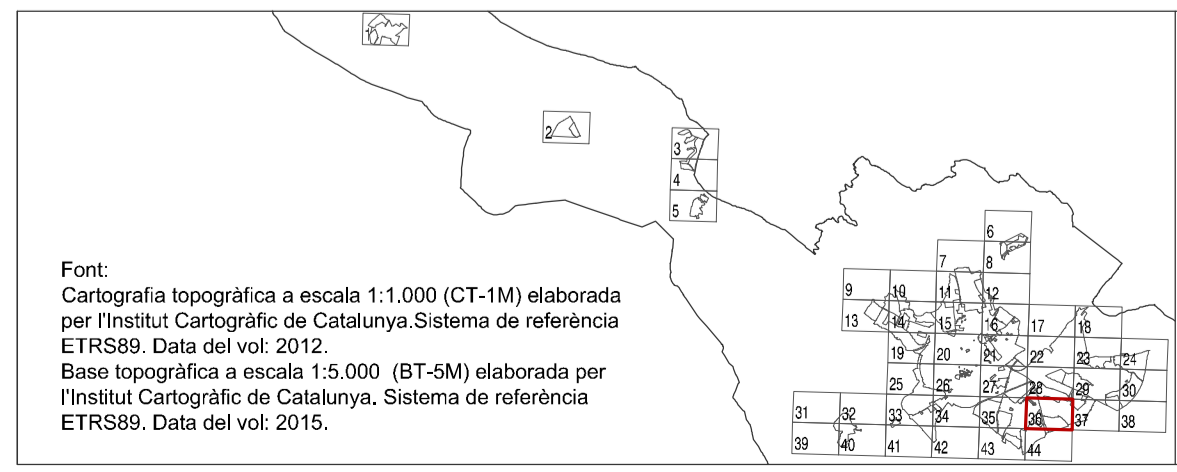
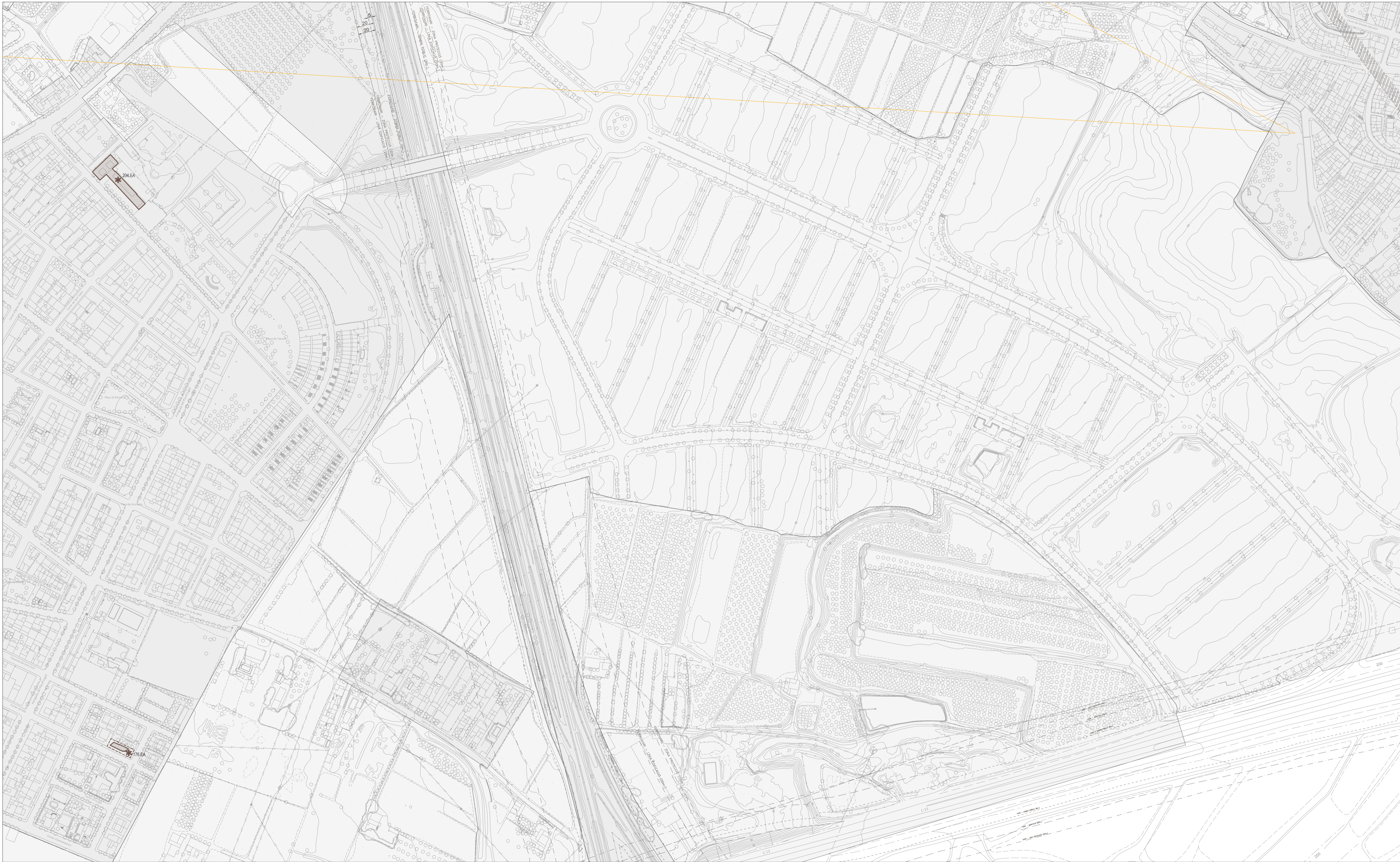
PLÀNOLS DETALL CATALOGACIÓ SÒL URBÀ

LA PAERIA Ajuntament de Lleida Regidoria d'Agenda Urbana i Espai Agrari

0 10 20 30 40 50 100
Escala: 1:2.000

35
APROVACIÓ INICIAL
Octubre 2023

Font: Cartografia topogràfica a escala 1:1.000 (CT-1M) elaborada per l'Institut Cartogràfic de Catalunya. Sistema de referència ETRS89. Data del vol: 2012.
Base topogràfica a escala 1:5.000 (BT-5M) elaborada per l'Institut Cartogràfic de Catalunya. Sistema de referència ETRS89. Data del vol: 2015.



LLEIDA
CATEGORIES DE PROTECCIÓ

- BCIN Bé cultural d'interès nacional (CA i EA, BARP, BSE, BAMP)
- BCIL Bé cultural d'interès local (CA i EA, BARP, BSE, BAMP)
- EPA Espais de protecció arqueològica (BARP)
- BPU Bé protecció urbanística (CA i EA, BARP, BSE, BAMP, BN)

TIPUS DEL BE

- Conjunts arquitectònics - Restes històriques - (RH-x.CA)
- Conjunts arquitectònics - Ambients - (AM-x.CA)
- Conjunts arquitectònics - Conjunts edificis - (CE-x.CA)
- Elements arquitectònics Edificis (x.EA)
- Elements arquitectònics - Singulars (ES-x.EA)
- Elements arquitectònics - Enginyeria (OE-x.EA)

- Béns arqueològics i paleontològics (x.BARP)
- Àrea d'expectativa arqueològica (AEA)
- Béns socioculturals i etnològics (x.BSE)
- Béns naturals (BN)
- Béns ambientals i paisatgístics (BAMP)
- Delimitació Restes Històriques - (RH-x.CA)
- Delimitació Ambients - (AM-x.CA)
- Delimitació Conjunts Edificis - (CE-x.CA)
- Delimitació Elements singulars - (ES-x.EA)
- Delimitació Enginyeria - (OE-x.EA)
- Delimitació Béns arqueològics - (x.BARP)
- Delimitació Béns Socioculturals - (x.BSE)
- Delimitació Béns Naturals - (x.BN)
- Delimitació Béns Ambientals - (x.BAMP)

PROTECCIONS URBANÍSTIQUES

- Delimitació Àrea Expectativa Arqueològica - (AEA x)
- Delimitació entre dues Àrees Expectativa Arqueològica
- Entorn de protecció de BCIN
- Contorn urbanístic d'elements arquitectònics (EA)
- Contorn urbanístic de restes històriques (RH)

CLASSIFICACIÓ DEL SÒL

- Sòl Urbà Consolidat
- Sòl Urbanitzable
- Sòl No Urbanitzable

RISCS QUÍMICS

- Corbes d'isocost individual
- Franja de seguretat de restabliment segons AGR
- Zona d'intensitat envers l'autoprotecció
- Zona d'intensitat limit a l'exterior
- Zona de confinament general
- Perímetre de la instal·lació
- Servitud de pas oleoducte

HIDRÀULIQUES

- Zona flux preferent
- Zona Inundable

FERROVIÀRIES

- Limit zona domini públic
- Limit zona d'edificació
- Limit zona de protecció

VIÀRIES

- Limit zona domini públic
- Limit zona de servitud
- Limit zona d'edificació

SERVITUDS AEROPORTUÀRIES

- Aproximació DME / VOR 13
- Aproximació DME / VOR 31
- Aproximació DME / ILS 31
- Servituts radioelèctriques i aeròdrom

PLA ESPECIAL DE PROTECCIÓ DEL PATRIMONI I CATÀLEG DE BÉNS DE LLEIDA

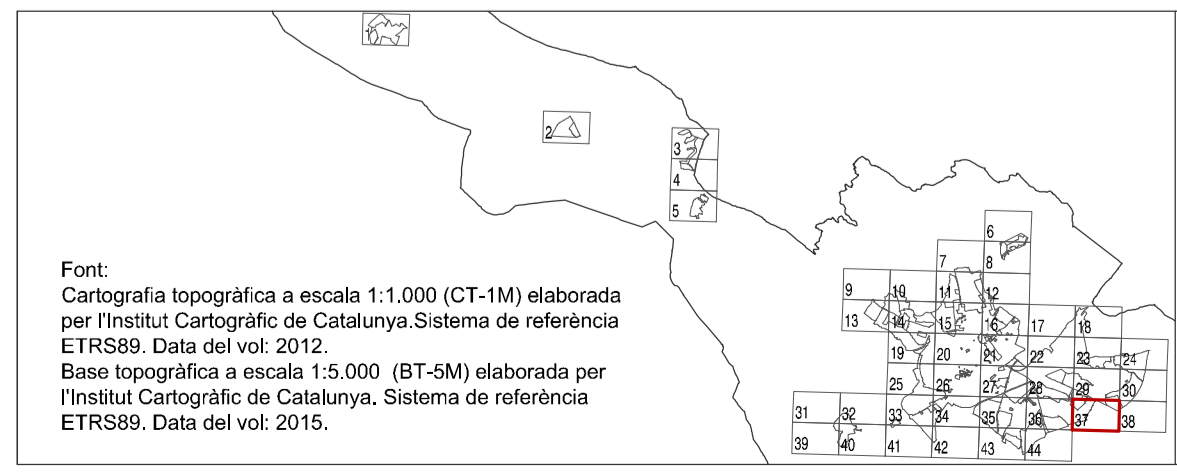
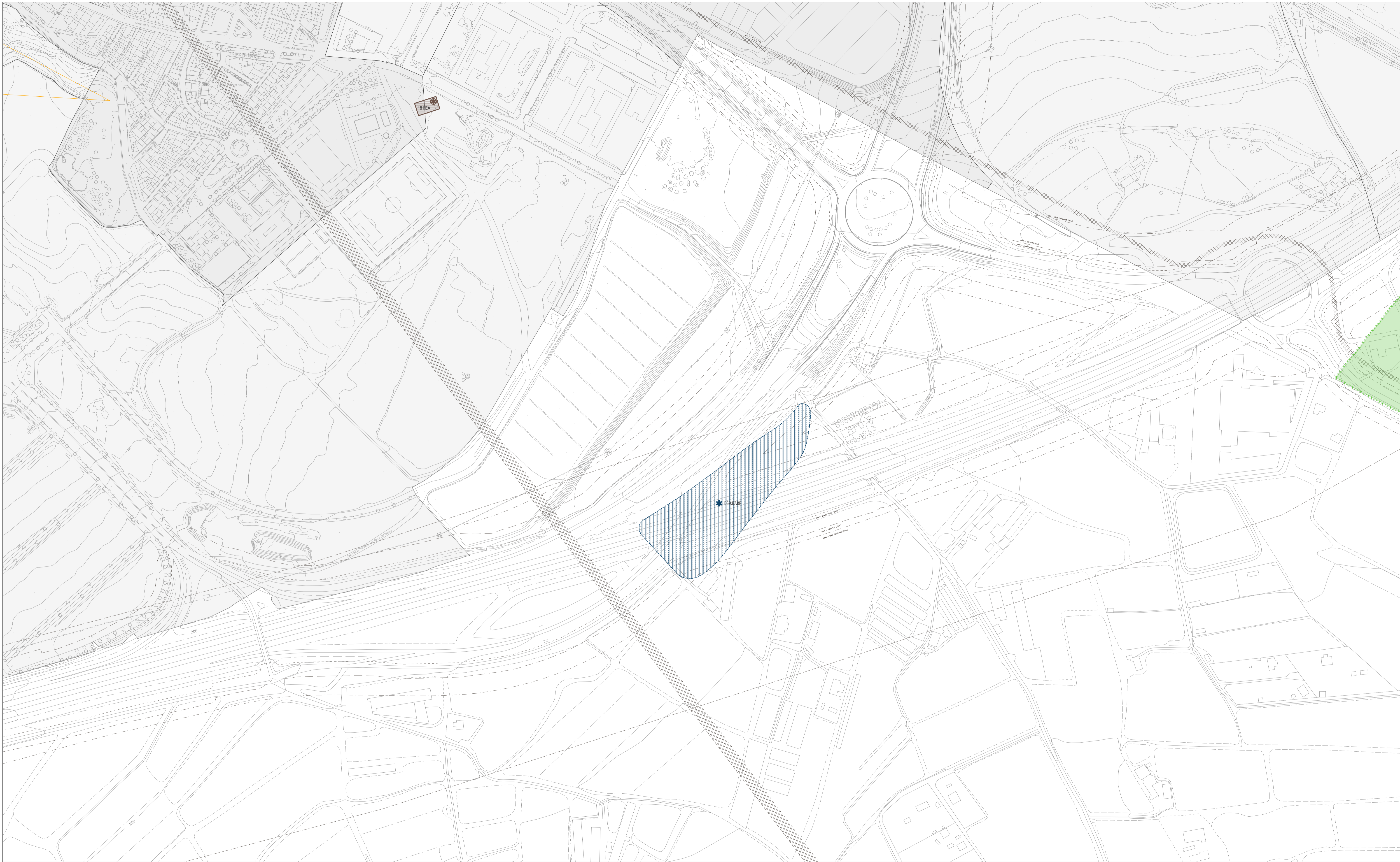
PLÀNOLS DETALL CATALOGACIÓ SÒL URBÀ

LA PARRA Ajuntament de Lleida
 Regidoria d'Agenda Urbana i Espai Agrari

0 10 20 30 40 50 100
 Escala: 1 / 2.000

36
 APROVACIÓ INICIAL
 Octubre 2023

Font: Cartografia topogràfica a escala 1:1.000 (CT-1M) elaborada per l'Institut Cartogràfic de Catalunya. Sistema de referència ETRS89. Data del vol: 2012.
 Base topogràfica a escala 1:5.000 (BT-5M) elaborada per l'Institut Cartogràfic de Catalunya. Sistema de referència ETRS89. Data del vol: 2015.



LLEENDA
CATEGORIES DE PROTECCIÓ
 BCIN Bé cultural d'interès nacional (CA i EA, BARP, BSE, BAMP)
 BCIL Bé cultural d'interès local (CA i EA, BARP, BSE, BAMP)
 EPA Espais de protecció arqueològica (BARP)
 BPU Bé protecció urbanística (CA i EA, BARP, BSE, BAMP, BN)

TIPUS DEL BE
 Conjunts arquitectònics - Restes Històriques - (RH-x.CA)
 Conjunts arquitectònics - Anàntics - (AM-x.CA)
 Conjunts arquitectònics - Conjunts edificis - (CE-x.CA)
 Elements arquitectònics Edificis (x.EA)
 Elements arquitectònics - Singulars (ES-x.EA)
 Elements arquitectònics - Enginyeria (OE-x.EA)

Béns arqueològics i paleontològics (x.BARP)
 Àrea d'expectativa arqueològica (AEA)
 Béns socioculturals i etnològics (x.BSE)
 Béns naturals (BN)
 Béns ambientals i paisatgístics (BAMP)

Delimitació Restes Històriques - (RH-x.CA)
 Delimitació Àmbients - (AM-x.CA)
 Delimitació Conjunts Edificis - (CE-x.CA)
 Delimitació Edificis - (x.EA)
 Delimitació Elements singulars - (ES-x.EA)
 Delimitació Enginyeria - (OE-x.EA)
 Delimitació Béns Socioculturals - (x.BSE)
 Delimitació Béns Naturals - (x.BN)
 Delimitació Béns Ambientals - (x.BAMP)

Delimitació Àrea Expectativa Arqueològica - (AEA x)
 Delimitació entre dues Àrees Expectativa Arqueològica
 Entorn de protecció de BCIN
 Contorn urbanístic d'elements arquitectònics (EA)
 Contorn urbanístic de restes històriques (RH)
CLASSIFICACIÓ DEL SÒL
 Sòl Urbà Consolidat
 Sòl Urbanitzable
 Sòl No Urbanitzable

PROTECCIONS URBANÍSTIQUES
RISCS QUÍMICS
 Corbes d'isocent individual
 Franja de seguretat de restabliment segons AQR
 Zona d'intensitat envers l'autoprotecció
 Zona d'intensitat limit a l'exterior
 Zona de confinament general
 Perímetre de la instal·lació
 Servitud de pas oedocte
HIDRÀULIQUES
 Zona flux preferent
 Zona Inundable

FERROVIÀRIES
 Limit zona domini públic
 Limit zona d'edificació
 Limit zona de protecció
VIÀRIES
 Limit zona domini públic
 Limit zona de servitud
 Limit zona d'edificació
SERVITUDS AEROPORTUÀRIES
 Aproximació DME / VOR 13
 Aproximació DME / VOR 31
 Aproximació DME / ILS 31
 Servituds radioelèctriques i aeròdrom

AMBIENTALS
 Reservoirs Naturals
 Corredors Ecològics
 Visuals

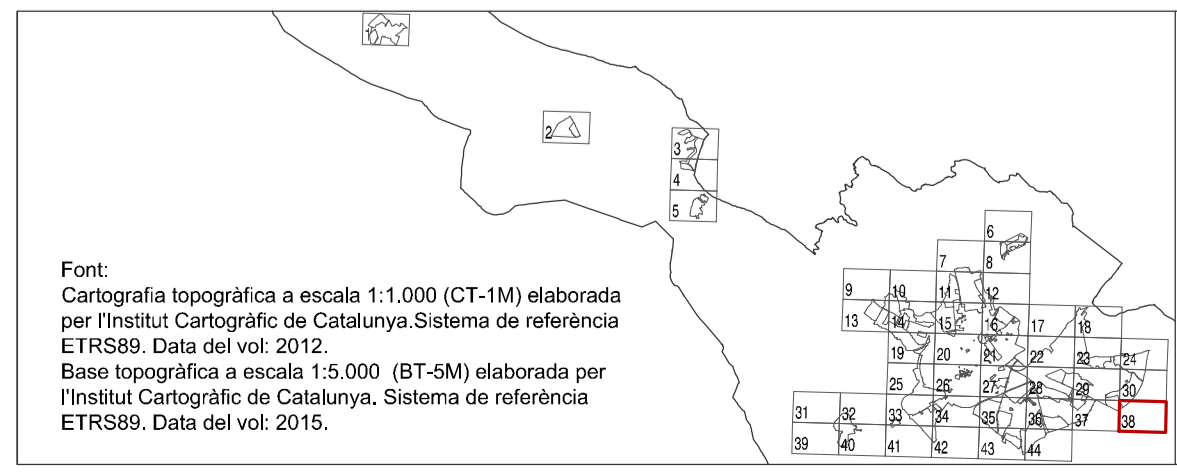
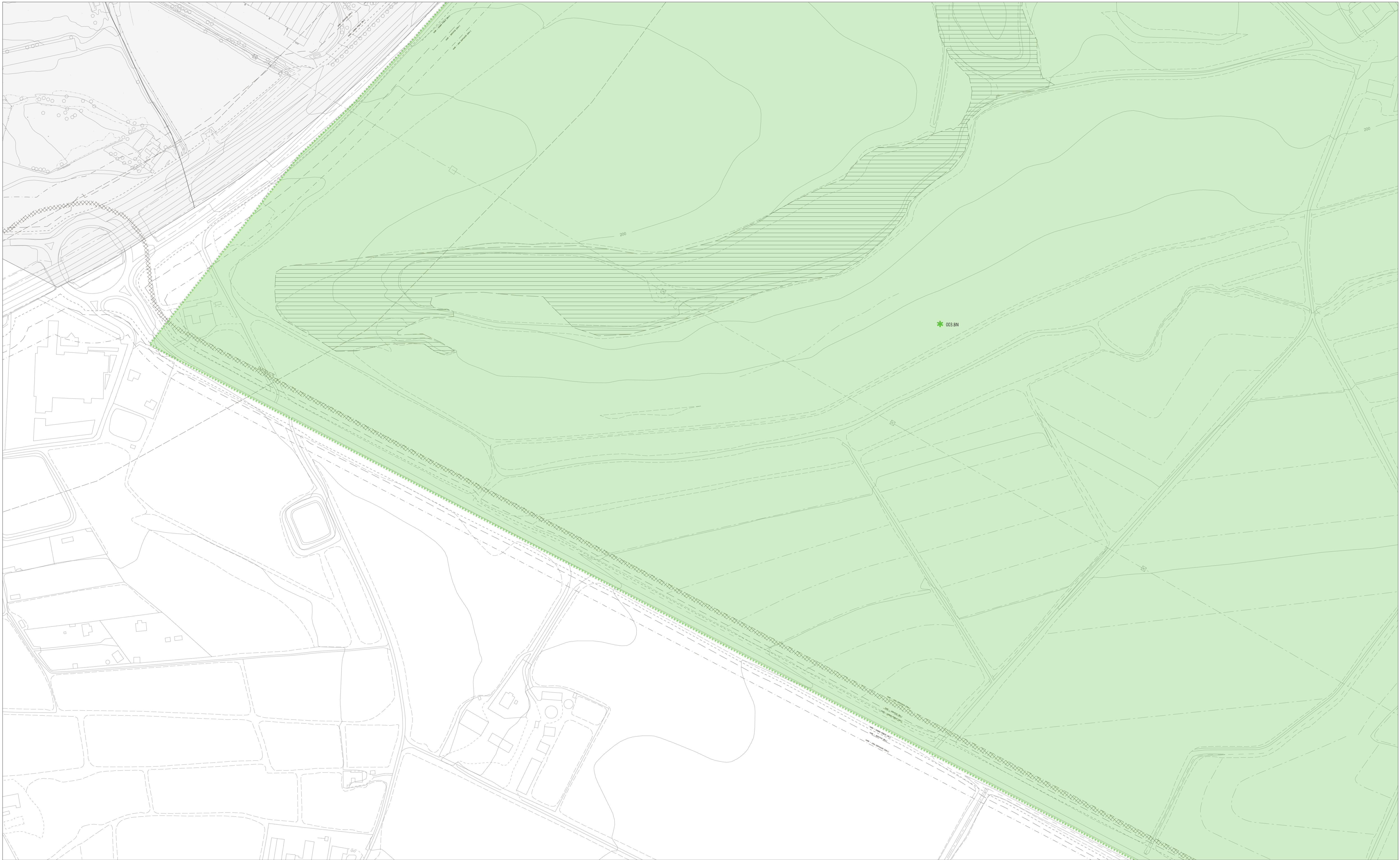
PLA ESPECIAL DE PROTECCIÓ DEL PATRIMONI I CATÀLEG DE BÉNS DE LLEIDA
PLÀNOLS DETALL CATALOGACIÓ SÒL URBÀ

LA PARRA Ajuntament de Lleida
 Regidoria d'Agenda Urbana i Espai Agrari

0 10 20 30 40 50 100
 Escala: 1:2.000

37
 APROVACIÓ INICIAL
 Octubre 2023

Font: Cartografia topogràfica a escala 1:1.000 (CT-1M) elaborada per l'Institut Cartogràfic de Catalunya. Sistema de referència ETRS89. Data del vol: 2012.
 Base topogràfica a escala 1:5.000 (BT-5M) elaborada per l'Institut Cartogràfic de Catalunya. Sistema de referència ETRS89. Data del vol: 2015.



LLEENDA
CATEGORIES DE PROTECCIÓ

- BCIN Bé cultural d'interès nacional (CA i EA, BARP, BSE, BAMP)
- BCIL Bé cultural d'interès local (CA i EA, BARP, BSE, BAMP)
- EPA Espais de protecció arqueològica (BARP)
- BPU Bé protecció urbanística (CA i EA, BARP, BSE, BAMP, BN)

TIPUS DEL BE

- Conjunts arquitectònics - Restes Històriques - (RH-x.CA)
- Conjunts arquitectònics - Ambients - (AM-x.CA)
- Conjunts arquitectònics - Conjunts edificis - (CE-x.CA)
- Elements arquitectònics Edificis (x.EA)
- Elements arquitectònics - Singulars (ES-x.EA)
- Elements arquitectònics - Enginyeria (OE-x.EA)

- Béns arqueològics i paleontològics (x.BARP)
- Àrea d'expectativa arqueològica (AEA)
- Béns socioculturals i etnològics (x.BSE)
- Béns naturals (BN)
- Béns ambientals i paisatgístics (BAMP)
- Delimitació Restes Històriques - (RH-x.CA)
- Delimitació Ambients - (AM-x.CA)
- Delimitació Conjunts Edificis - (CE-x.CA)
- Delimitació Edificis - (x.EA)
- Delimitació Elements singulars - (ES-x.EA)
- Delimitació Enginyeria - (OE-x.EA)
- Delimitació Béns arqueològics - (x.BARP)
- Delimitació Béns Socioculturals - (x.BSE)
- Delimitació Béns Naturals - (x.BN)
- Delimitació Béns Ambientals - (x.BAMP)

PROTECCIONS URBANÍSTIQUES

- Delimitació Àrea Expectativa Arqueològica (AEA x)
- Delimitació entre dues Àrees Expectativa Arqueològica
- Entorn de protecció de BCIN
- Contorn urbanístic d'elements arquitectònics (EA)
- Contorn urbanístic de restes històriques (RH)

CLASSIFICACIÓ DEL SÒL

- Sòl Urbà Consolidat
- Sòl Urbanitzable
- Sòl No Urbanitzable

RISCS QUÍMICS

- Corbes d'isocost individual
- Franja de seguretat de l'establiment segons AGR
- Zona d'intensitat envers l'autoprotecció
- Zona d'intensitat limit a l'exterior
- Zona de confinament general
- Perímetre de la instal·lació
- Servitud de pas oleoducte

HIDRÀULIQUES

- Zona flux preferent
- Zona Inundable

FERROVIÀRIES

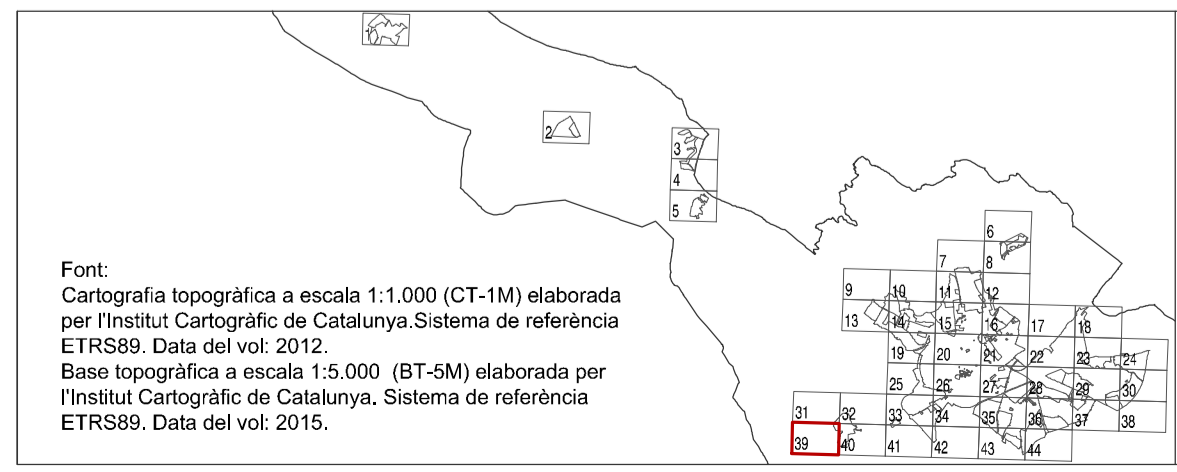
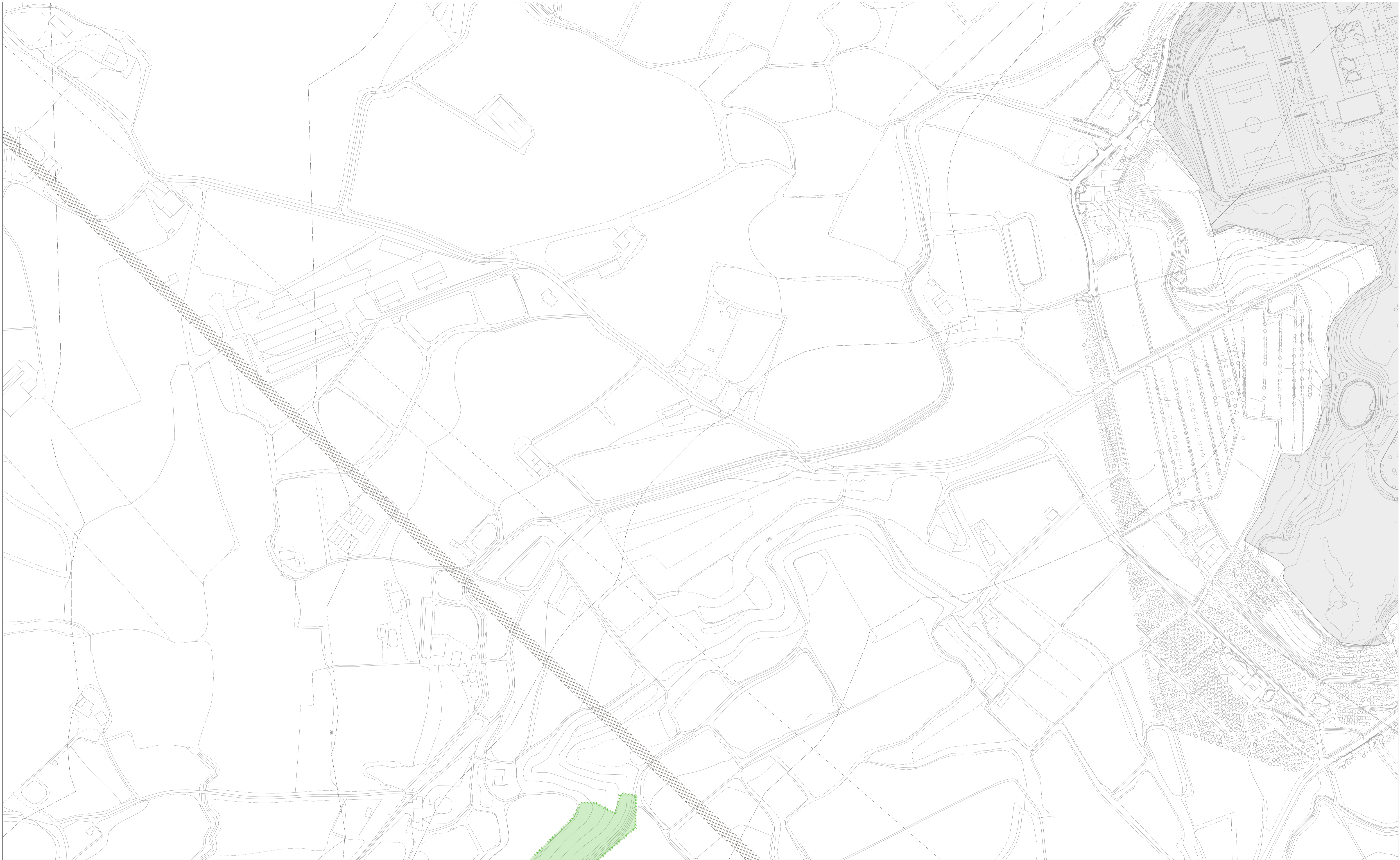
- Limit zona domini públic
- Limit zona d'edificació
- Limit zona de protecció
- Limit zona domini públic
- Limit zona de servitud
- Limit zona d'edificació

SERVITUDS AEROPORTUÀRIES

- Aproximació DME / VOR 13
- Aproximació DME / VOR 31
- Aproximació DME / ILS 31
- Servituds radioelèctriques i aeròdrom

AMBIENTALS

- Reservoris Naturals
- Corredors Ecològics
- Visuals



LLEENDA
CATEGORIES DE PROTECCIÓ

- BCIN Bé cultural d'interès nacional (CA i EA, BARP, BSE, BAMP)
- BCIL Bé cultural d'interès local (CA i EA, BARP, BSE, BAMP)
- EPA Espais de protecció arqueològica (BARP)
- BPU Bé protecció urbanística (CA i EA, BARP, BSE, BAMP, BN)

TIPUS DEL BE

- Conjunts arqueològics - Restes Històriques - (RH-x.CA)
- Conjunts arqueològics - Arxius - (AM-x.CA)
- Conjunts arqueològics - Conjunts edificis - (CE-x.CA)
- Elements arquitectònics Edificis (x.EA)
- Elements arquitectònics - Singulans (ES-x.EA)
- Elements arquitectònics - Enginyeria (OE-x.EA)
- Béns arqueològics i paleontològics (x.BARP)
- Àrea d'expectativa arqueològica (AEA)
- Béns socioculturals i etnològics (x.BSE)
- Béns naturals (BN)
- Béns ambientals i paisatgístics (BAMP)

Delimitació Restes Històriques - (RH-x.CA)

Delimitació Àmbients - (AM-x.CA)

Delimitació Conjunts Edificis - (CE-x.CA)

Delimitació Elements singulars - (ES-x.EA)

Delimitació Enginyeria - (OE-x.EA)

Delimitació Béns arqueològics - (x.BARP)

Delimitació Béns Socioculturals - (x.BSE)

Delimitació Béns Naturals - (x.BN)

Delimitació Béns Ambientals - (x.BAMP)

Delimitació Àrea Expectativa Arqueològica - (AEA x)

Delimitació entre dues Àrees Expectativa Arqueològica

Entorn de protecció de BCIN

Contorn urbanístic d'elements arquitectònics (EA)

Contorn urbanístic de restes històriques (RH)

CLASSIFICACIÓ DEL SÒL

- Sòl Urbà Consolidat
- Sòl Urbanitzable
- Sòl No Urbanitzable

PROTECCIONS URBANÍSTIQUES

RISCS QUÍMICS

- Corbes d'isosc individual
- Franja de seguretat de restabliment segons AGR
- Zona d'intensitat envers l'autoprotecció
- Zona d'intensitat limit a l'exterior
- Zona de confinament general
- Perímetre de la instal·lació
- Servitud de pas oeducte

HIDRÀULIQUES

- Zona flux preferent
- Zona Inundable

FERROVIÀRIES

- Limit zona domini públic
- Limit zona d'edificació
- Limit zona de protecció
- Limit zona domini públic
- Limit zona de servitud
- Limit zona d'edificació

SERVITUDS AEROPORTUÀRIES

- Aproximació DME / VOR 13
- Aproximació DME / VOR 31
- Aproximació DME / ILS 31
- Servituds radioelèctriques i aeròdrom

AMBIENTALS

- Reservoirs Naturals
- Corredors Ecològics
- Visuals

PLA ESPECIAL DE PROTECCIÓ DEL PATRIMONI I CATÀLEG DE BÉNS DE LLEIDA

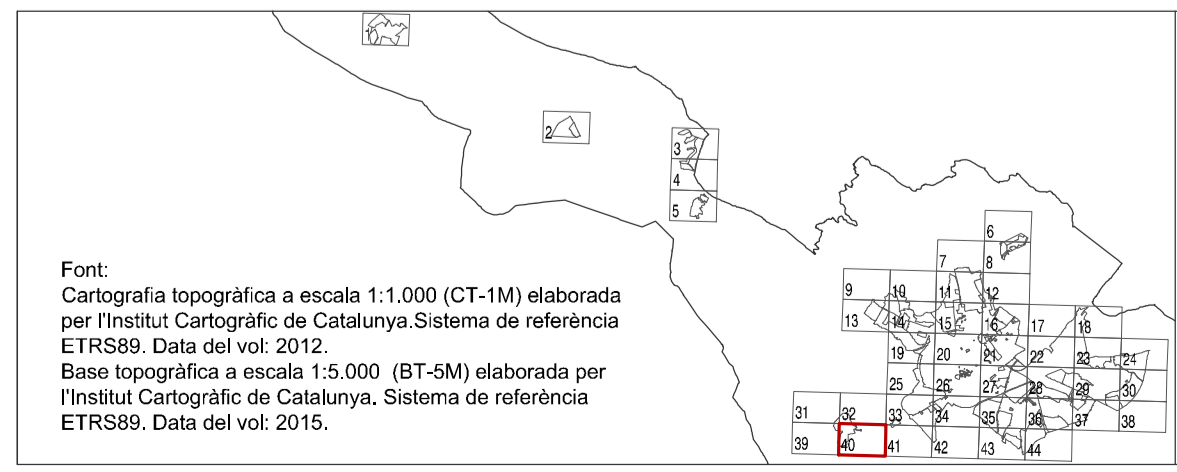
PLÀNOLS DETALL CATALOGACIÓ SÒL URBÀ

Ajuntament de Lleida
Regidoria d'Agenda Urbana i Espai Agrari

Escala: 1:2.000

39
 APROVACIÓ INICIAL
 Octubre 2023

Font: Cartografia topogràfica a escala 1:1.000 (CT-1M) elaborada per l'Institut Cartogràfic de Catalunya. Sistema de referència ETRS89. Data del vol: 2012.
 Base topogràfica a escala 1:5.000 (BT-5M) elaborada per l'Institut Cartogràfic de Catalunya. Sistema de referència ETRS89. Data del vol: 2015.



LLEENDA
CATEGORIES DE PROTECCIÓ
 BCIN Bé cultural d'interès nacional (CA | EA, BARP, BSE, BAMP)
 BCIL Bé cultural d'interès local (CA | EA, BARP, BSE, BAMP)
 EPA Espais de protecció arqueològica (BARP)
 BPU Bé protecció urbanística (CA | EA, BARP, BSE, BAMP, BN)

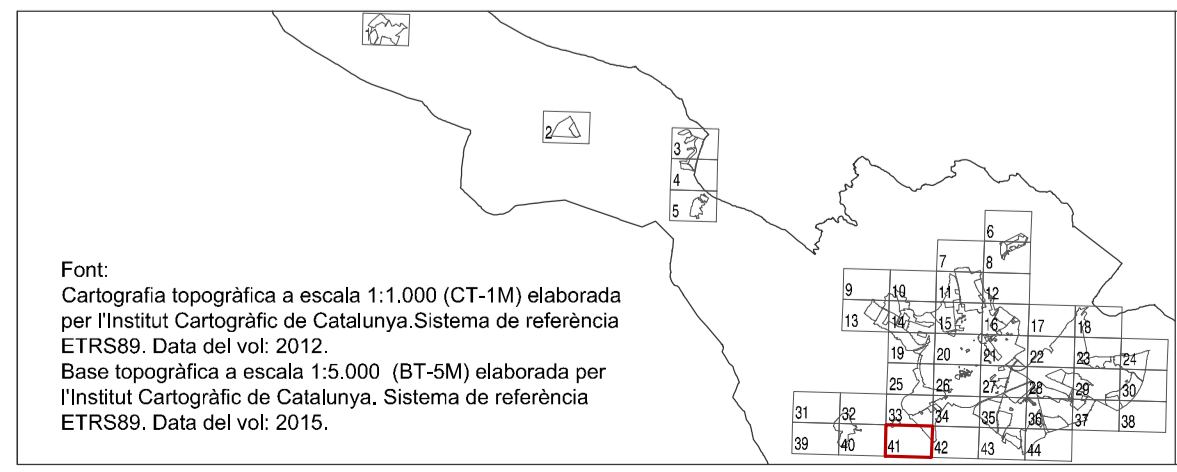
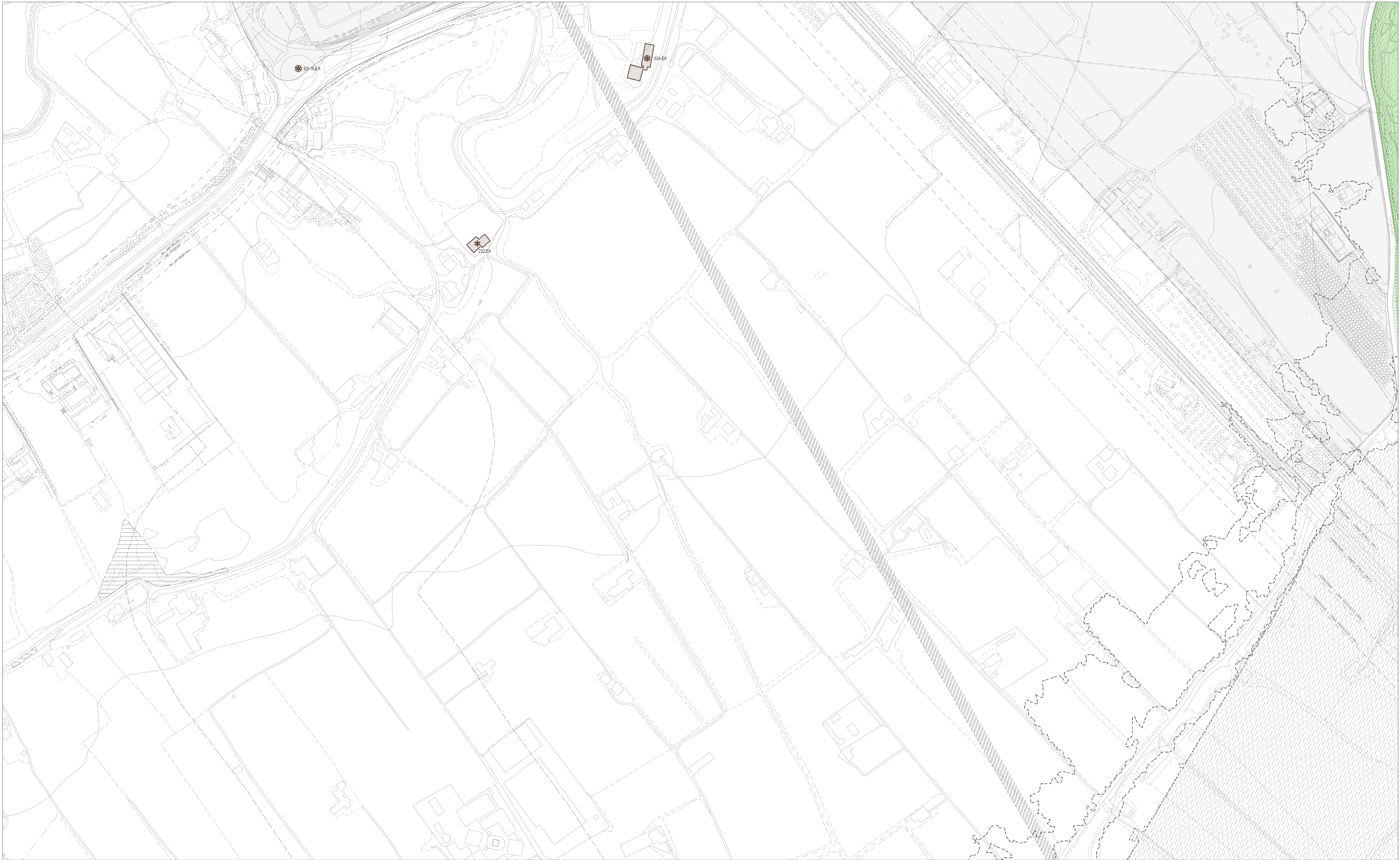
TIPUS DEL BE
 * Conjunts arquitectònics - Restes Històriques - (RH-x.CA)
 * Conjunts arquitectònics - Ambients - (AM-x.CA)
 * Conjunts arquitectònics - Conjunts edificis - (CE-x.CA)
 * Elements arquitectònics Edificis (x.EA)
 * Elements arquitectònics - Singulars (ES-x.EA)
 * Elements arquitectònics - Enginyeria (OE-x.EA)
 * Béns arqueològics i paleontològics (x.BARP)
 * Àrea d'expectativa arqueològica (AEA)
 * Béns socioculturals i etnològics (x.BSE)
 * Béns naturals (BN)
 * Béns ambientals i paisatgístics (BAMP)

Delimitació Restes Històriques - (RH-x.CA)
 Delimitació Ambients - (AM-x.CA)
 Delimitació Conjunts Edificis - (CE-x.CA)
 Delimitació Edificis - (x.EA)
 Delimitació Elements singulars - (ES-x.EA)
 Delimitació Enginyeria - (OE-x.EA)
 Delimitació Béns arqueològics - (x.BARP)
 Delimitació Béns Socioculturals - (x.BSE)
 Delimitació Béns Naturals - (x.BN)
 Delimitació Béns Ambientals - (x.BAMP)

Delimitació Àrea Expectativa Arqueològica - (AEA x)
 Delimitació entre dues Àrees Expectativa Arqueològica
 Entorn de protecció de BCIN
 Contorn urbanístic d'elements arquitectònics (EA)
 Contorn urbanístic de restes històriques (RH)
CLASSIFICACIÓ DEL SÒL
 Sòl Urbà Consolidat
 Sòl Urbanitzable
 Sòl No Urbanitzable

PROTECCIONS URBANÍSTIQUES
 RISCOS QUÍMICS
 Franja de seguretat de l'establiment segons AGR
 Zona d'intensitat limitada
 Zona d'intensitat limitada a l'exterior
 Zona de confinament general
 Perímetre de la instal·lació
 Servitud de pas oeducte
 HIDRÀULIQUES
 Zona flux preferent
 Zona Inundable
FERROVIÀRIES
 Limit zona domini públic
 Limit zona d'edificació
 Limit zona de protecció
VIÀRIES
 Limit zona domini públic
 Limit zona de servitud
 Limit zona d'edificació
SERVITUDS AEROPORTUÀRIES
 Aproximació DME / VOR 13
 Aproximació DME / ILS 31
 Aproximació DME / ILS 31
 Servituds radiològiques i aeròdrom

AMBIENTALS
 Reservoris Naturals
 Corredors Ecològics
 Visuals



LLEENDA
CATEGORIES DE PROTECCIÓ

- BCIN Bé cultural d'interès nacional (CA i EA, BARP, BSE, BAMP)
- BCIL Bé cultural d'interès local (CA i EA, BARP, BSE, BAMP)
- EPA Espais de protecció arqueològica (BARP)
- BPU Bé protecció urbanística (CA i EA, BARP, BSE, BAMP, BN)

TIPUS DEL BE

- Conjunts arquitectònics - Restes Històriques - (RH-x.CA)
- Conjunts arquitectònics - Ambients - (AM-x.CA)
- Conjunts arquitectònics - Conjunts edificis - (CE-x.CA)
- Elements arquitectònics Edificis (x.EA)
- Elements arquitectònics - Singulars (ES-x.EA)
- Elements arquitectònics - Enginyeria (OE-x.EA)
- Béns arqueològics i paleontològics (x.BARP)
- Àrea d'expectativa arqueològica (AEA)
- Béns socioculturals i etnològics (x.BSE)
- Béns naturals (BN)
- Béns ambientals i paisatgístics (BAMP)

DELIMITACIÓ

- Delimitació Restes Històriques - (RH-x.CA)
- Delimitació Ambients - (AM-x.CA)
- Delimitació Conjunts Edificis - (CE-x.CA)
- Delimitació Elements singulars - (ES-x.EA)
- Delimitació Enginyeria - (OE-x.EA)
- Delimitació Béns arqueològics - (x.BARP)
- Delimitació Béns Socioculturals - (x.BSE)
- Delimitació Béns Naturals - (x.BN)
- Delimitació Béns Ambientals - (x.BAMP)

PROTECCIONS URBANÍSTIQUES

- Delimitació Àrea Expectativa Arqueològica - (AEA x)
- Delimitació entre dues Àrees Expectativa Arqueològica
- Entorn de protecció de BCIN
- Contorn urbanístic d'elements arquitectònics (EA)
- Contorn urbanístic de restes històriques (RH)

CLASSIFICACIÓ DEL SÒL

- Sòl Urbà Consolidat
- Sòl Urbanitzable
- Sòl No Urbanitzable

RISCS QUÍMICS

- Corbes d'isocost individual
- Franja de seguretat de l'establiment segons AGR
- Zona d'intensitat envers l'autoprotecció
- Zona d'intensitat limit a l'exterior
- Zona de confinament general
- Perímetre de la instal·lació
- Servitud de pas oeducte

HIDRÀULIQUES

- Zona flux preferent
- Zona Inundable

FERROVIÀRIES

- Aproximació DME i VOR 13
- Aproximació DME i VOR 31
- Servituds radiològiques i aeròdrom

VIÀRIES

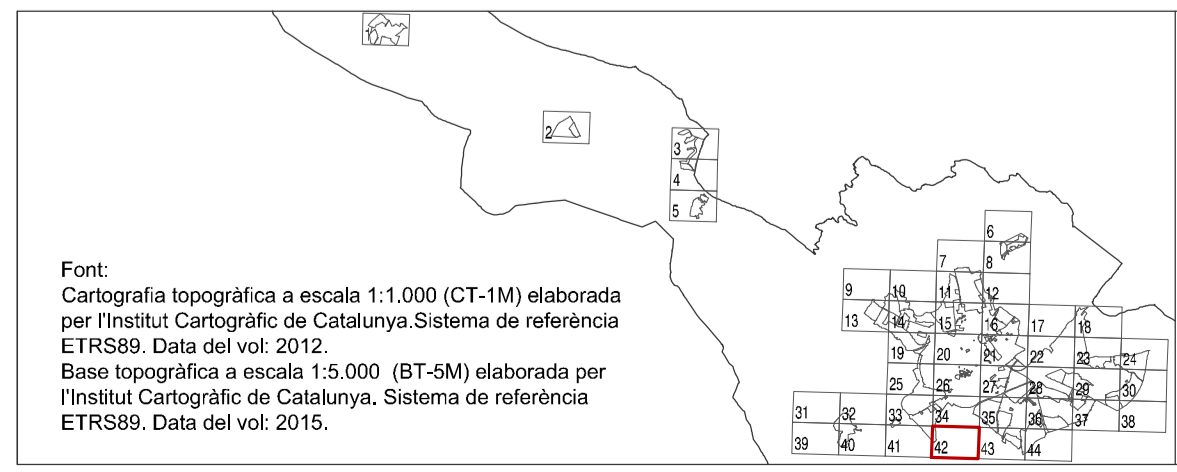
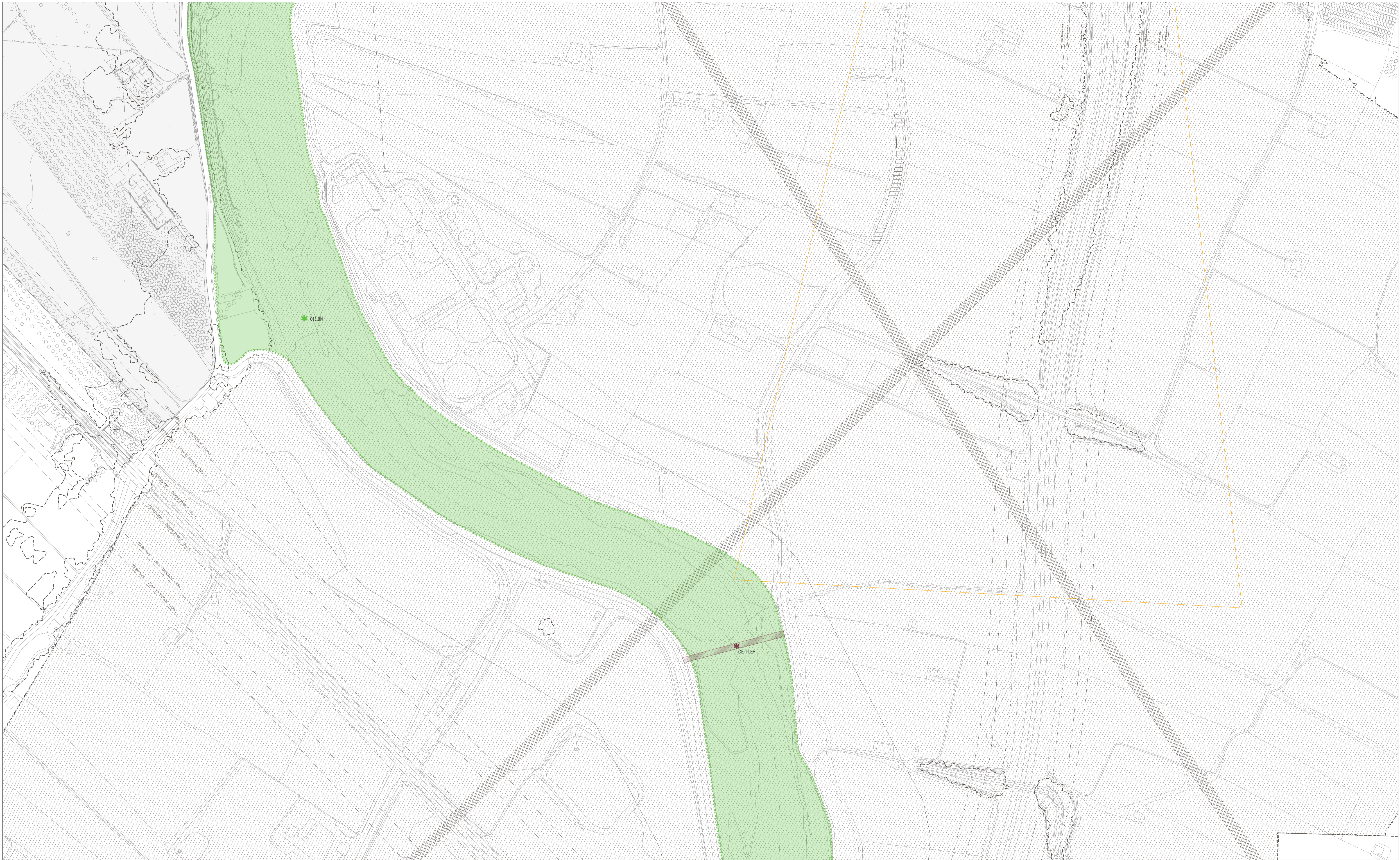
- Limit zona domini públic
- Limit zona de servitud
- Limit zona de protecció

SERVITUDS AEROPORTUÀRIES

- Aproximació DME i VOR 13
- Aproximació DME i VOR 31
- Servituds radiològiques i aeròdrom

AMBIENTALS

- Reservoirs Naturals
- Corredors Ecològics
- Visuals



LLEENDA
CATEGORIES DE PROTECCIÓ

- BCIN Bé cultural d'interès nacional (CA i EA, BARP, BSE, BAMP)
- BCIL Bé cultural d'interès local (CA i EA, BARP, BSE, BAMP)
- EPA Espais de protecció arqueològica (BARP)
- BPU Bé protecció urbanística (CA i EA, BARP, BSE, BAMP, BN)

TIPUS DEL BE

- * Conjunts arquitectònics - Restes Històriques - (RH-x.CA)
- * Conjunts arquitectònics - Ambients - (AM-x.CA)
- * Conjunts arquitectònics - Conjunts edificis - (CE-x.CA)
- * Elements arquitectònics Edificis (x.EA)
- * Elements arquitectònics - Singulans (ES-x.EA)
- * Elements arquitectònics - Enginyeria (OE-x.EA)
- * Béns arqueològics i paleontològics (x.BARP)
- * Àrea d'expectativa arqueològica (AEA)
- * Béns socioculturals i etnològics (x.BSE)
- * Béns naturals (BN)
- * Béns ambientals i paisatgístics (BAMP)

Delimitació Restes Històriques - (RH-x.CA)
 Delimitació Ambients - (AM-x.CA)
 Delimitació Conjunts Edificis - (CE-x.CA)
 Delimitació Edificis - (x.EA)
 Delimitació Elements singulars - (ES-x.EA)
 Delimitació Enginyeria - (OE-x.EA)
 Delimitació Béns arqueològics - (x.BARP)
 Delimitació Béns Socioculturals - (x.BSE)
 Delimitació Béns Naturals - (x.BN)
 Delimitació Béns Ambientals - (x.BAMP)

Delimitació Àrea Expectativa Arqueològica (AEA x)
 Delimitació entre dues Àrees Expectativa Arqueològica
 Entorn de protecció de BCIN
 Contorn urbanístic d'elements arquitectònics (EA)
 Contorn urbanístic de restes històriques (RH)

CLASSIFICACIÓ DEL SÒL

- Sòl Urbà Consolidat
- Sòl Urbanitzable
- Sòl No Urbanitzable

PROTECCIONS URBANÍSTIQUES

RISCS QUÍMICS

- Corbes d'isosc individual
- Franja de seguretat de restabliment segons AQR
- Zona d'intensitat envers l'autoprotecció
- Zona d'intensitat limit a l'exterior
- Zona de confinament general
- Perímetre de la instal·lació
- Servitud de pas oeducte

HIDRÀULIQUES

- Zona flux preferent
- Zona Inundable

FERROVIÀRIES

- Limit zona domini públic
- Limit zona d'edificació
- Limit zona de protecció

VIAIRES

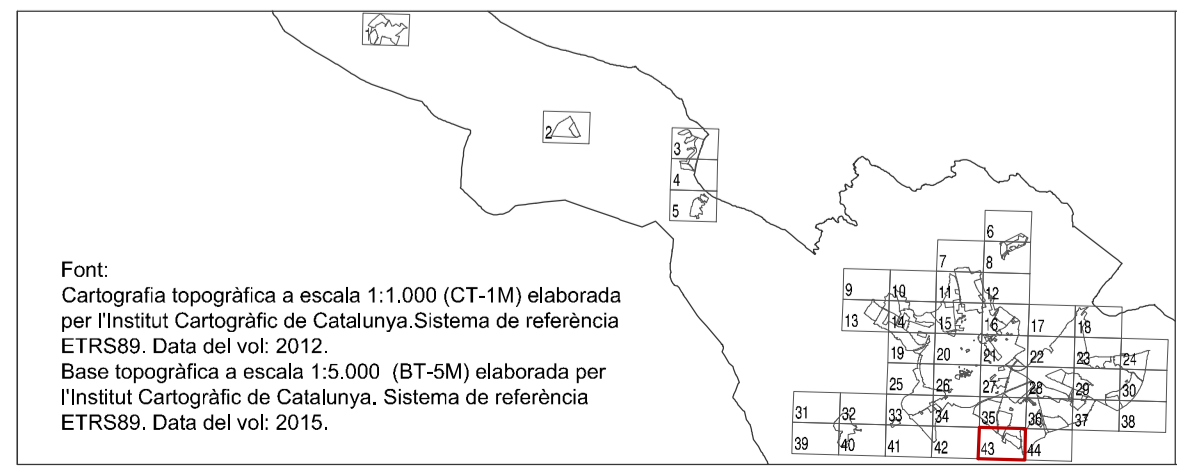
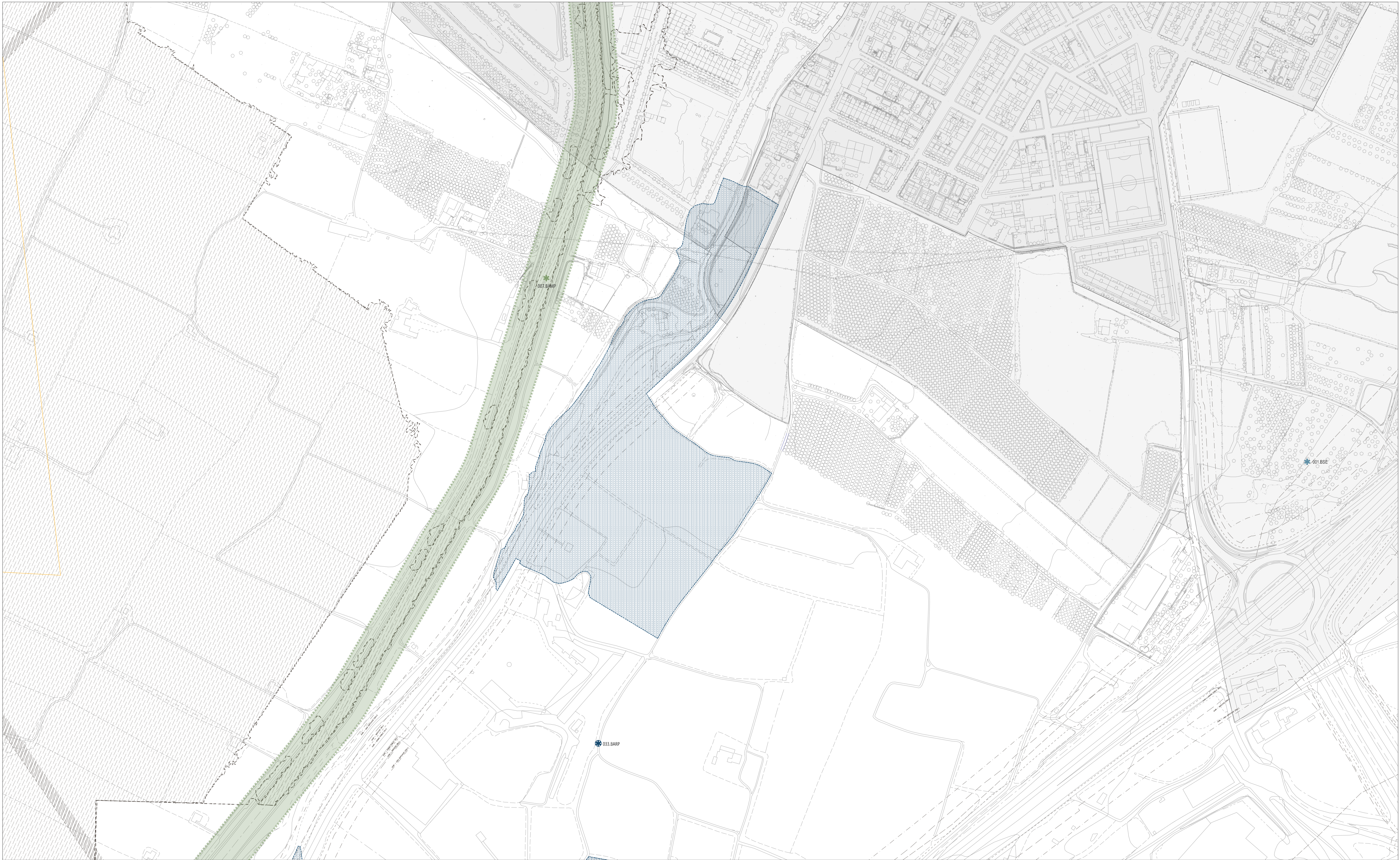
- Limit zona domini públic
- Limit zona de servitud
- Limit zona d'edificació

SERVITUDS AEROPORTUÀRIES

- /// Aproximació DME / VOR 13
- /// Aproximació DME / VOR 31
- /// Aproximació DME / ILS 31
- /// Servituds radioelèctriques i aeròdrom

AMBIENTALS

- Reservoirs Naturals
- Corredors Ecològics
- Visuals



LLEENDA
CATEGORIES DE PROTECCIÓ
 BCIN Bé cultural d'interès nacional (CA i EA, BARP, BSE, BAMP)
 BCIL Bé cultural d'interès local (CA i EA, BARP, BSE, BAMP)
 EPA Espais de protecció arqueològica (BARP)
 BPU Bé protecció urbanística (CA i EA, BARP, BSE, BAMP, BN)

TIPUS DEL BE
 * Conjunts arquitectònics - Restes Històriques - (RH-x.CA)
 * Conjunts arquitectònics - Ambients - (AM-x.CA)
 * Conjunts arquitectònics - Conjunts edificis - (CE-x.CA)
 * Elements arquitectònics Edificis (x.EA)
 * Elements arquitectònics - Singulars (ES-x.EA)
 * Elements arquitectònics - Enginyeria (OE-x.EA)

* Béns arqueològics i paleontològics (x.BARP)
 * Àrea d'expectativa arqueològica (AEA)
 * Béns socioculturals i etnològics (x.BSE)
 * Béns naturals (BN)
 * Béns ambientals i paisatgístics (BAMP)

Delimitació Restes Històriques - (RH-x.CA)
 Delimitació Ambients - (AM-x.CA)
 Delimitació Conjunts Edificis - (CE-x.CA)
 Delimitació Edificis - (x.EA)
 Delimitació Elements singulars - (ES-x.EA)
 Delimitació Enginyeria - (OE-x.EA)
 Delimitació Béns arqueològics - (x.BARP)
 Delimitació Béns Socioculturals - (x.BSE)
 Delimitació Béns Naturals - (x.BN)
 Delimitació Béns Ambientals - (x.BAMP)

Delimitació Àrea Expectativa Arqueològica - (AEA x)
 Delimitació entre dues Àrees Expectativa Arqueològica
 Entorn de protecció de BCIN
 Contorn urbanístic d'elements arquitectònics (EA)
 Contorn urbanístic de restes històriques (RH)

CLASSIFICACIÓ DEL SÒL
 Sòl Urbà Consolidat
 Sòl Urbanitzable
 Sòl No Urbanitzable

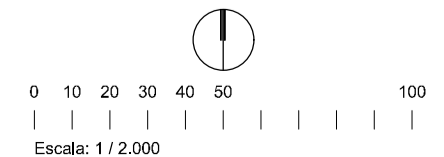
PROTECCIONS URBANÍSTIQUES
 RISCOS QUÍMICS
 Corbes d'isorsec individual
 Franja de seguretat de restabliment segons AGR
 Zona d'indiferència envers l'autoprotecció
 Zona d'intensitat limitada a l'exterior
 Zona de confinament general
 Perímetre de la instal·lació
 Servitud de pas oeducte
 HIDRÀULIQUES
 Zona flux preferent
 Zona Inundable

FERROVIÀRIES
 Limit zona domini públic
 Limit zona d'edificació
 Limit zona de protecció
 VIÀRIES
 Limit zona domini públic
 Limit zona de servitud
 Limit zona d'edificació
 SERVIDUTS AEROPORTUÀRIES
 Aproximació DME / VOR 13
 Aproximació DME / VOR 31
 Aproximació DME / ILS 31
 Servituds radioelèctriques i aeròdrom

AMBIENTALS
 Reservoirs Naturals
 Corredors Ecològics
 Visuals

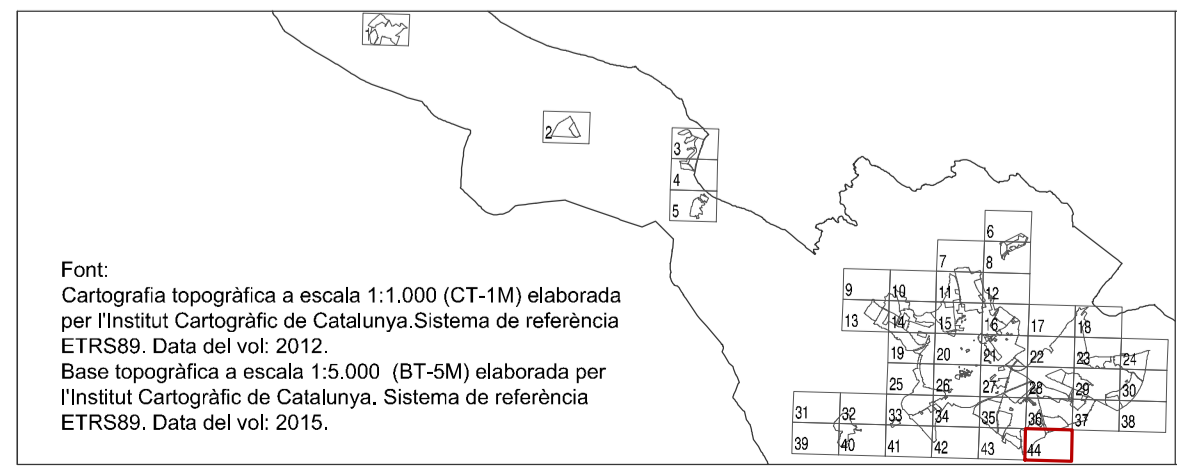
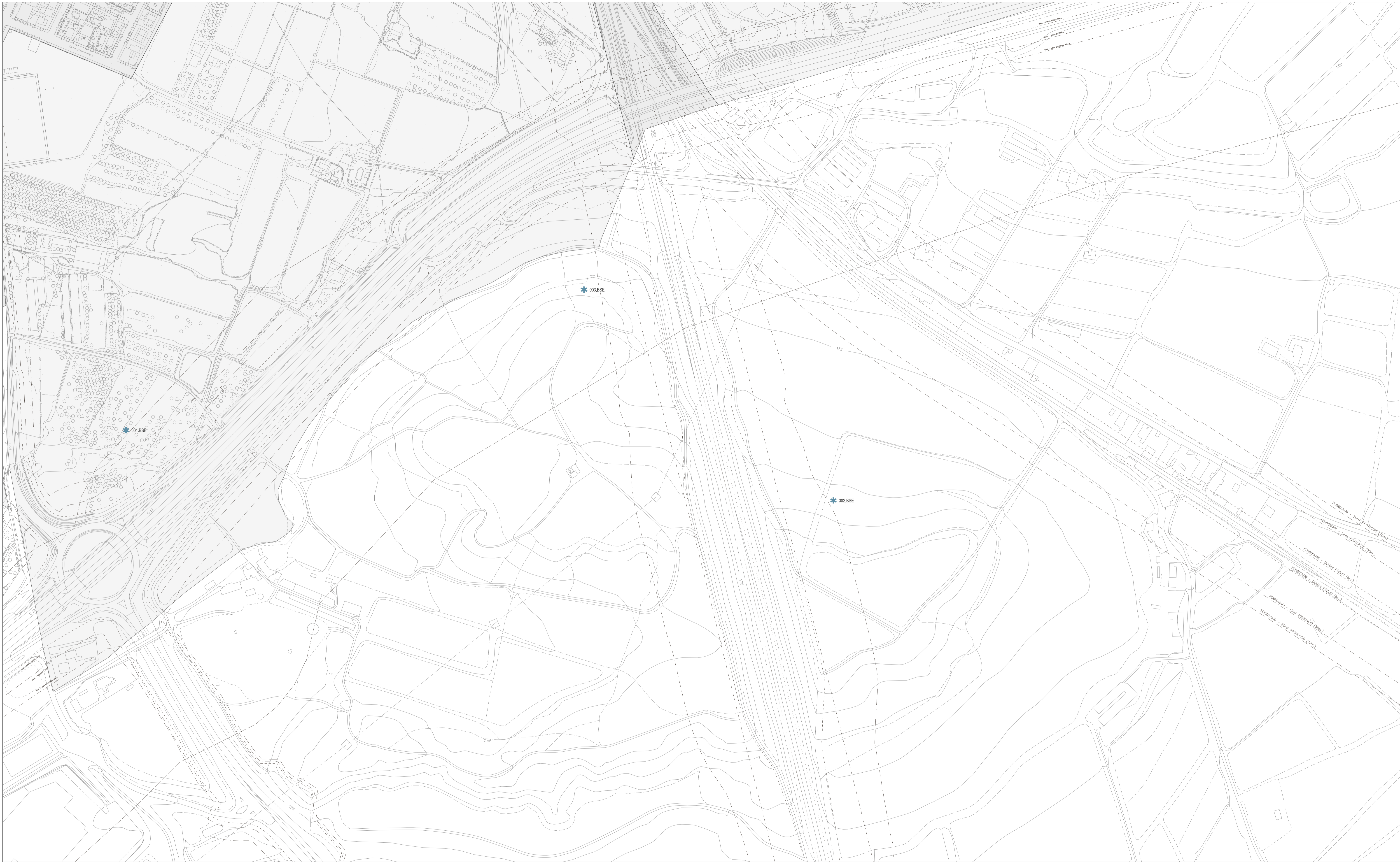
PLA ESPECIAL DE PROTECCIÓ DEL PATRIMONI I CATÀLEG DE BÉNS DE LLEIDA

PLÀNOLS DETALL CATALOGACIÓ SÒL URBÀ



43
 APROVACIÓ INICIAL
 Octubre 2023

Font: Cartografia topogràfica a escala 1:1.000 (CT-1M) elaborada per l'Institut Cartogràfic de Catalunya. Sistema de referència ETRS89. Data del vol: 2012.
 Base topogràfica a escala 1:5.000 (BT-5M) elaborada per l'Institut Cartogràfic de Catalunya. Sistema de referència ETRS89. Data del vol: 2015.



LLEENDA
CATEGORIES DE PROTECCIÓ

- BCIN Bé cultural d'interès nacional (CA i EA, BARP, BSE, BAMP)
- BCIL Bé cultural d'interès local (CA i EA, BARP, BSE, BAMP)
- EPA Espais de protecció arqueològica
- BPU Bé protecció urbanística (CA i EA, BARP, BSE, BAMP, BN)

TIPUS DEL BE

- Béns arqueològics i paleontològics (x.BARP)
- Restes Històriques - (RH-x.CA)
- Àrea d'expectativa arqueològica (AEA)
- Béns socioculturals i etnològics (x.BSE)
- Béns naturals (BN)
- Béns ambientals i paisatgístics (BAMP)

Delimitació Restes Històriques - (RH-x.CA)

- Delimitació Àrea Expectativa Arqueològica - (AEA x)
- Delimitació entre dues Àrees Expectativa Arqueològica
- Entorn de protecció de BCIN
- Contorn urbanístic de restes històriques (RH)

CLASSIFICACIÓ DEL SÒL

- Sòl Urbà Consolidat
- Sòl Urbanitzable
- Sòl No Urbanitzable

PROTECCIONS URBANÍSTIQUES

RISCS QUÍMICS

- Franja de seguretat de restabliment segons AGR
- Zona d'intensitat limitada a l'exterior
- Zona de confinament general
- Perímetre de la instal·lació
- Servitud de pas oeducte

HIDRÀULIQUES

- Zona flux preferent
- Zona Inundable

FERROVIÀRIES

- Limit zona domini públic
- Limit zona d'edificació
- Limit zona de protecció
- Limit zona domini públic
- Limit zona de servitud
- Limit zona d'edificació

SERVITUDS AEROPORTUÀRIES

- Aproximació DME / VOR 13
- Aproximació DME / ILS 31
- Aproximació DME / ILS 31
- Servituds radiològiques i aeròdrom

AMBIENTALS

- Reservoirs Naturals
- Corredors Ecològics
- Visuals

PLA ESPECIAL DE PROTECCIÓ DEL PATRIMONI I CATÀLEG DE BÉNS DE LLEIDA

PLÀNOLS DETALL CATALOGACIÓ SÒL URBÀ

Ajuntament de Lleida
Regidoria d'Agenda Urbana i Espai Agrari

0 10 20 30 40 50 100
 Escala: 1 / 2.000

44
 APROVACIÓ INICIAL
 Octubre 2023

Font: Cartografia topogràfica a escala 1:1.000 (CT-1M) elaborada per l'Institut Cartogràfic de Catalunya. Sistema de referència ETRS89. Data del vol: 2012.
 Base topogràfica a escala 1:5.000 (BT-5M) elaborada per l'Institut Cartogràfic de Catalunya. Sistema de referència ETRS89. Data del vol: 2015.