Aprovat inicialment per Junta de Govern Local
en sessió de data 25 d'octubre de 2023
En dono fe,
El Vicesecretari de l'Ajuntament de Lleida,
en funcions de Secretari General

Antoni Garcia Jimenez

Vicesecretari

Fecha:
2023.11.13
11:01:18
+01'00'

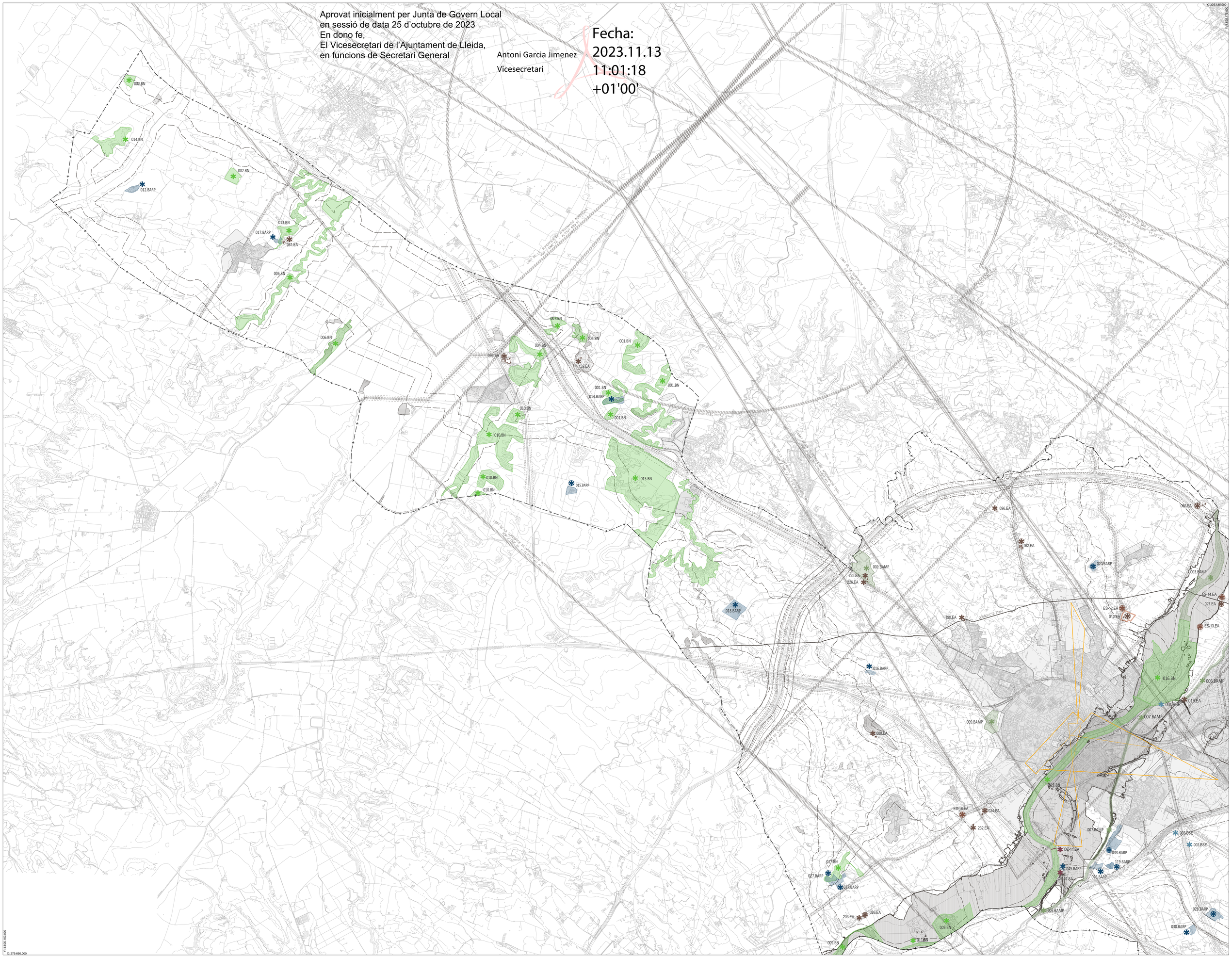

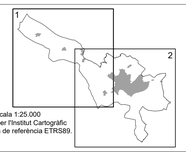

Font:
Base topogràfica a escala 1:25.000
(BT-25M) elaborada per l'Institut Cartogràfic de Catalunya.Sistema de referència ETRS89.
Data del vol: 2012

LLEGENDA

CATEGORIES DE PROTECCIÓ

- BCIN Bé cultural d'interès nacional (CA i EA, BARP, BSE, BAMP)
- BCIL Bé cultural d'interès local (CA i EA, BARP, BSE, BAMP)
- EPA Espais de protecció arqueològica (BARP)
- BPU Bé protecció urbanística (CA i EA, BARP, BSE, BAMP, BN)

TIPUS DEL BÉ

- Conjunts arquitectònics - Restes Històriques - (RH-x.CA)
- Conjunts arquitectònics - Ambients - (AM-x.CA)
- Conjunts arquitectònics - Conjunts edificis - (CE-x.CA)
- Elements arquitectònics Edificis (x.EA)
- Elements arquitectònics - Singulars (ES-x.EA)
- Elements arquitectònics - Enginyeria (OE-x.EA)
- Béns arqueològics i paleontològics (x.BARP)
- Àrea d'expectativa arqueològica (AEA)
- Béns socioculturals i etnològics (x.BSE)
- Béns naturals (BN)
- Béns ambientals i paisatgístics (BAMP)
- Delimitació Restes Històriques - (RH-x.CA)
- Delimitació Ambients - (AM-x.CA)
- Delimitació Conjunts Edificis - (CE-x.CA)
- Delimitació Edificis - (x.EA)
- Delimitació Elements singulars – (ESx.EA)
- Delimitació Enginyeria – (OE-x.EA)
- Delimitació Bens arqueològics - (x.BARP)
- Delimitació Béns Socioculturals - (x.BSE)
- Delimitació Béns Naturals - (x.BN)
- Delimitació Béns Ambientals - (x.BAMP)
- Delimitació Àrea Expectativa Arqueològica- (AEA x)
- Entorn de protecció de BCIN
- Contorn urbanístic d'elements arquitectònics (EA)
- Contorn urbanístic de restes històriques (RH)

CLASSIFICACIÓ DEL SÒL

- Sòl Urbà Consolidat
- Sòl Urbanitzable
- Sòl No Urbanitzable

PROTECCIONS URBANÍSTIQUES

RISCOS QUÍMICS
- Corbes d'isoriscs individual
- Franja de seguretat de l'establiment segons AQR
- Zona d'indefensió envers l'autoprotecció
- Zona d'intensitat limit a l'exterior
- Zona de confinament general
- Perímetre de la instal·lació
- Servitud de pas oleoducte

HIDRÀULIQUES
- Zona flux preferent
- Zona Inundable

FERROVIÀRIES
- Límit zona domini públic
- Límit zona d'edificació
- Límit zona de protecció

VIÀRIES
- Límit zona domini públic
- Límit zona de servitud
- Límit zona d'edificació

SERVITUDS AEROPORTUÀRIES
- Aproximació DME / VOR 13
- Aproximació DME / VOR 31
- Aproximació DME / ILS 31
- Servituds radioelèctriques i aeròdrom

AMBIENTALS
- Reservoris Naturals
- Corredors Ecològics
- Visuals

NOTA IMPORTANT:

ELS BÉNS PROTEGITS QUE ES TROBEN DINS DEL SÒL URBÀ CONSOLIDAT ES TROBEN GRAFIATS ALS PLÀNOLS O.2

PLA ESPECIAL DE PROTECCIÓ DEL PATRIMONI I CATÀLEG DE BÉNS DE LLEIDA

PLÀNOLS D'ORDENACIÓ

BÉNS PROTEGITS EN SÒL NO URBANITZABLE

LA PAERIA
Ajuntament de Lleida
Regidoria d'Agenda Urbana i Espai Agrari

Marta Roig i Brave

Data:
2023.10.11
15:22:51
+02'00'

0 200 500 1.000 1250
Escala: 1 / 25.000

O.01.1

APROVACIÓ INICIAL
Octubre 2023

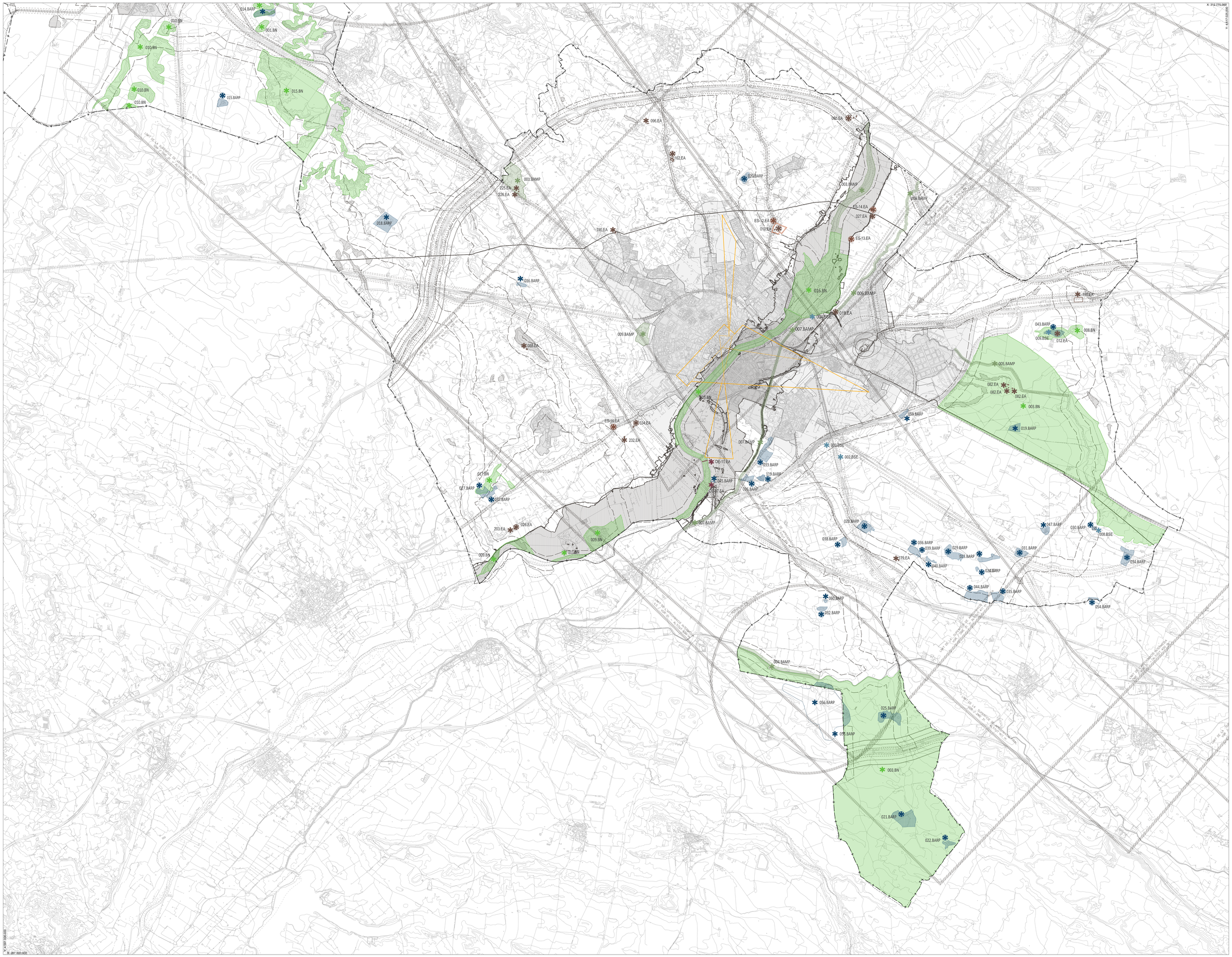

1

2

Font:
Base topogràfica a escala 1:25.000
(BT-25M) elaborada per l'Institut Cartogràfic de Catalunya. Sistema de referència ETRS89.
Data del vol: 2012

LLEGENDA

CATEGORIES DE PROTECCIÓ

- BCIN Bé cultural d'interès nacional (CA i EA, BARP, BSE, BAMP)
- BCIL Bé cultural d'interès local (CA i EA, BARP, BSE, BAMP)
- EPA Espais de protecció arqueològica (BARP)
- BPU Bé protecció urbanística (CA i EA, BARP, BSE, BAMP, BN)

TIPUS DEL BÉ

- Conjunts arquitectònics - Restes Històriques - (RH-x.CA)
- Conjunts arquitectònics - Ambients - (AM-x.CA)
- Conjunts arquitectònics - Conjunts edificis - (CE-x.CA)
- Elements arquitectònics Edificis (x.EA)
- Elements arquitectònics - Singulars (ES-x.EA)
- Elements arquitectònics - Enginyeria (OE-x.EA)
- Béns arqueològics i paleontològics (x.BARP)
- Àrea d'expectativa arqueològica (AEA)
- Béns socioculturals i etnològics (x.BSE)
- Béns naturals (BN)
- Béns ambientals i paisatgístics (BAMP)

- Delimitació Restes Històriques - (RH-x.CA)
- Delimitació Ambients - (AM-x.CA)
- Delimitació Conjunts Edificis - (CE-x.CA)
- Delimitació Edificis - (x.EA)
- Delimitació Elements singulars - (ESx.EA)
- Delimitació Enginyeria - (OEx.EA)
- Delimitació Bens arqueològics - (x.BARP)
- Delimitació Béns Socioculturals - (x.BSE)
- Delimitació Béns Naturals - (x.BN)
- Delimitació Béns Ambientals - (x.BAMP)

- Delimitació Àrea Expectativa Arqueològica- (AEA x)
- Entorn de protecció de BCIN
- Contorn urbanístic d'elements arquitectònics (EA)
- Contorn urbanístic de restes històriques (RH)

CLASSIFICACIÓ DEL SÒL

- Sòl Urbà Consolidat
- Sòl Urbanitzable
- Sòl No Urbanitzable

PROTECCIONS URBANÍSTIQUES

RISCOS QUÍMICS
- Corbes d'isoriscs individual
- Franja de seguretat de l'establiment segons AQR
- Zona d'indefensió envers l'autoprotecció
- Zona d'intensitat limit a l'exterior
- Zona de confinament general
- Perímetre de la instal·lació

Servitud de pas oleoducte

HIDRAULIQUES
- Zona flux preferent
- Zona Inundable

FERROVIÀRIES
- Límit zona domini públic
- Límit zona d'edificació
- Límit zona de protecció

VIÀRIES
- Límit zona domini públic
- Límit zona de servitud
- Límit zona d'edificació

SERVITUDS AERÒPORTUÀRIES
- Aproximació DME / VOR 13
- Aproximació DME / VOR 31
- Aproximació DME / ILS 31

Servitudes radioèlectriques i aeròdrom

AMBIENTALS
- Reservoris Naturals
- Corredors Ecològics
- Visuals

NOTA IMPORTANT:

ELS BÉNS PROTEGITS QUE ES TROBEN DINS DEL SÒL URBÀ CONSOLIDAT ES TROBEN GRAFIATS ALS PLÀNOLS O.2

PLA ESPECIAL DE PROTECCIÓ DEL PATRIMONI I CATÀLEG DE BÉNS DE LLEIDA

PLÀNOLS D'ORDENACIÓ

BÉNS PROTEGITS EN SÒL NO URBANITZABLE

LA PAERIA
Ajuntament de Lleida
Regidoria d'Agenda Urbana i Espai Agrari

0 200 500 1.000 1250
Escala: 1 / 25.000

O.01.2

APROVACIÓ INICIAL
Octubre 2023