

CATÀLEG DE BÉNS PROTEGITS DE LLEIDA











QUADRE RESUM D'ELEMENTS INCLOSOS























Ajuntament de Lleida























Quadre resum elements inclosos











CODI	Fotografies		Nom Altres noms i localització	Data / Època Cronologia	Catalogació Anterior Núm ref. ICPC Generalitat	Categoria i nivells de protecció proposats		
						Classificació	Categoria	Nivell de protecció
AM-01.CA			RECINTE DE L'HOSPITAL DE SANTA MARIA		BCIL 8431-I (AD 23/12/1998, DOGC 23/05/2001)	Conjunts	BCIL	Nivell 3. Parcial
AM-02.CA			RECINTE ANTIC DELS CAMPS ELISIS		No disposa	Conjunts	BPU	Nivell 3. Parcial
AM-03.CA			RECINTE DEL CEMENTIRI Carretera N-II, km. 25		No disposa	Conjunts	BPU	Nivell 3. Parcial
AM-03.01.CA			DEPARTAMENT DE SANT ANASTASI Carretera N-II, 25		No disposa	Conjunts	BPU	Nivell 3. Parcial
AM-03.02.CA			DEPARTAMENT DE SANTA CECÍLIA Carretera N-II, 25		No disposa	Conjunts	BPU	Nivell 3. Parcial











CODI	Fotografies		Nom <i>Altres noms i localització</i>	Data / Època <i>Cronologia</i>	Catalogació Anterior <i>Núm ref. ICPC Generalitat</i>	Categoria i nivells de protecció proposats		
						Classificació	Categoria	Nivell de protecció
AM-03.03.CA			DEPARTAMENTS DE SANT JOSEP I SANT MIQUEL Carretera N-II, 25		No disposa	Conjunts	BPU	Nivell 3. Parcial
AM-03.04.CA			DEPARTAMENT DE SANT CRISTÒFOL Carretera N-II, núm. 25		No disposa	Conjunts	BPU	Nivell 3. Parcial
AM-03.05.CA			DEPARTAMENTS STA. MARIA, ST. JORDI, ST. JAUME, ST. PERE, ST. LLEÍR MONTSERR Carretera N-II, km. 25		No disposa	Conjunts	BPU	Nivell 4. Ambiental
AM-03.06.CA			DEPARTAMENT VERGE BLANCA Carretera N-II, km. 25		No disposa	Elements arquitectònics	BPU	Nivell 4. Ambiental
AM-03.07.CA			DEPARTAMENT SANT CRIST Carretera N-II, km. 25		No disposa	Elements arquitectònics	BPU	Nivell 4. Ambiental











CODI	Fotografies		Nom Altres noms i localització	Data / Època Cronologia	Catalogació Anterior Núm ref. ICPC Generalitat	Categoria i nivells de protecció proposats		
						Classificació	Categoria	Nivell de protecció
AM-04.CA			CARRER LLUÍS BESA - CARRER LES MONGES - PLAÇA L'ERETA Diverses (Veure Annex)		No disposa	Estructures urbanes	BPU	Nivell 4. Ambiental
AM-05.CA			PLAÇA SANT JOSEP - CARRER MESQUITA - PLAÇA SANT LLORENÇ - CARRER TALLADA Diverses (Veure Annex)		No disposa	Estructures urbanes	BPU	Nivell 4. Ambiental
AM-06.CA			TRAM CARRER CAVALLERS - PLA DELS GRAMÀTICS - C. SANT CARLES - PL. DIPÒSIT Diverses (Veure Annex)		No disposa	Estructures urbanes	BPU	Nivell 4. Ambiental
AM-07.CA			PLACETA-MURAL C. TALLADA - C. MÚRCIA Diverses (Veure Annex)		No disposa	Conjunts	BPU	Nivell 2. Conservació
AM-08.CA			C. ALMODÍ VELL - C. LA PALMA - ESCALES DE SANT LLORENÇ Diverses (Veure Annex)		No disposa	Estructures urbanes	BPU	Nivell 4. Ambiental











CODI	Fotografies		Nom Altres noms i localització	Data / Època Cronologia	Catalogació Anterior Núm ref. ICPC Generalitat	Categoria i nivells de protecció proposats		
						Classificació	Categoria	Nivell de protecció
AM-09.CA			PL. PAERIA - C. MAJOR - PL. DE LA CATEDRAL - C. SANT ANTONI Diverses (Veure Annex)		No disposa	Estructures urbanes	BPU	Nivell 4. Ambiental
AM-10.CA			C. SANT JOAN - PL. DE LA SAL - C. MAGDALENA - C. DEMOCRÀCIA Diverses (Veure Annex)		No disposa		BPU	Nivell 4. Ambiental
AM-11.CA			PORXOS DE LA PAERIA DE BAIX I DE DALT - PILAR DEL GENERAL Plaça de la Paeria, 4-13		BCIL	Estructures urbanes	BCIL	Nivell 2. Conservació
AM-12.CA			RAMBLA FERRAN - AVINGUDA FRANCESC MACIÀ - PLAÇA DE LA PAU Diverses (Veure Annex)		No disposa	Estructures urbanes	BPU	Nivell 4. Ambiental
AM-13.CA			AVINGUDA DE BLONDEL LA BANQUETA Diverses (Veure Annex)		No disposa	Estructures urbanes	BPU	Nivell 4. Ambiental











CODI	Fotografies		Nom Altres noms i localització	Data / Època Cronologia	Catalogació Anterior Núm ref. ICPC Generalitat	Categoria i nivells de protecció proposats		
						Classificació	Categoria	Nivell de protecció
AM-14.CA			PLAÇA SANT FRANCESC Diverses (Veure Annex)		BCIL 8487-I (AD 23/12/1998, DOGC 23/05/2001)	Conjunts 8487-I (AD 23/12/1998, DOGC 23/05/2001)	BCIL	Nivell 3. Parcial
AM-15.CA			PLAÇA DELS APÒSTOLS Diverses (Veure Annex), 1		BCIL 8501-I (AD 23/12/1998, DOGC 23/05/2001)	Estructures urbanes 8501-I (AD 23/12/1998, DOGC 23/05/2001) Es troba dins de l'àrea d'influència de l'entorn de protecció de la seu Vella (BCIN)	BCIL	Nivell 3. Parcial
AM-16.CA			PLAÇA DEL CLOT DE LES GRANOTES Diverses (Veure Annex)		BCIL 8502-I (AD 23/12/1998, DOGC 23/05/2001)	Estructures urbanes 8502-I (AD 23/12/1998, DOGC 23/05/2001)	BCIL	Nivell 3. Parcial
AM-17.CA			PLAÇA DE SANT JOAN Diverses (Veure Annex)		No disposa	Conjunts	BPU	Nivell 5. Documental
AM-18.CA			PLAÇA D'EUROPA Diverses (Veure Annex)		No disposa	Conjunts	BPU	Nivell 5. Documental

CODI	Fotografies		Nom Altres noms i localització	Data / Època Cronologia	Catalogació Anterior Núm ref. ICPC Generalitat	Categoria i nivells de protecció proposats		
						Classificació	Categoria	Nivell de protecció
AM-19.CA			PLAÇA DE SANT PERE Diverses (Veure Annex)		No disposa	Estructures urbanes	BPU	Nivell 5. Documental
AM-20.CA			BAIXADA DE L'AUDIÈNCIA Diverses (Veure Annex)		No disposa	Conjunts	BPU	Nivell 5. Documental
AM-21.CA			RAMBLA DE LA DOCTORA CASTELLS Diverses (Veure Annex)		No disposa	Conjunts	BPU	Nivell 5. Documental
AM-22.CA			RAMBLA DEL CORREGIDOR ESCOFET Diverses (Veure Annex)		No disposa	Conjunts	BPU	Nivell 5. Documental
AM-23.CA			ESPAI PORTICAT I ESCOLES A RAIMAT Diverses (Veure Annex)		No disposa	Edificis	BPU	Nivell 5. Documental











CODI	Fotografies		Nom Altres noms i localització	Data / Època Cronologia	Catalogació Anterior Núm ref. ICPC Generalitat	Categoria i nivells de protecció proposats		
						Classificació	Categoria	Nivell de protecció
AM-24.CA			ESPAIS PÚBLICS AL CENTRE HISTÒRIC Diverses (Veure Annex) Diverses (Veure Annex)		No disposa	Elements arquitectònics	BPU	Nivell 5. Documental
CE-01.CA			CONJUNT DE XALETES DE C. DE LA PREMSA Diverses (Veure Annex)		No disposa	Edificis	BPU	Nivell 4. Ambiental
CE-02.CA			BLOCS D'HABITATGES AV. ALC. PORQUERAS ENTRE GERMANES MIRABAL I FR. CASTELLÓ BLOCS DE BALÀFIA Diverses (Veure Annex)		No disposa	Edificis	BPU	Nivell 3. Parcial
CE-03.CA			HABITATGES EN FILERA CARRER DE LA VERGE BLANCA HABITATGES EN FILERA CARRERS DE LES VERGES Diverses (Veure Annex)		No disposa	Edificis	BPU	Nivell 5. Documental
CE-04.CA			CONJUNT D'HABITATGES DEL PASSATGE DE RAMON Y CAJAL Diverses (Veure Annex)		No disposa	Edificis	BPU	Nivell 5. Documental











CODI	Fotografies		Nom <i>Altres noms i localització</i>	Data / Època <i>Cronologia</i>	Catalogació Anterior <i>Núm ref. ICPC Generalitat</i>	Categoria i nivells de protecció proposats		
						Classificació	Categoria	Nivell de protecció
CE-05.CA			CONJUNT D'HABITATGES C. MARIOLA, C. SATURN, C. VENUS, C. LL. MILLET Diverses (Veure Annex)		No disposa	Edificis	BPU	Nivell 5. Documental
CE-06.CA			CONJUNT D'HABITATGES C. SATURN - C. CARDENAL CISNEROS Carrer del Cardenal Cisneros, 24		No disposa	Edificis	BPU	Nivell 3. Parcial
CE-07.CA			BLOCS GRUP DEL PLA Blocs Grup del pla		No disposa	Edificis	BPU	Nivell 5. Documental
CE-08.CA			CONJUNT D'HABITATGES A RAIMAT Diverses (Veure Annex)		No disposa	Edificis	BPU	Nivell 5. Documental
CE-09.CA			CONJUNT D'HABITATGES, LOCALS SOC. I COM. I DEP. AGRÍCOLES DE L'INC A SUCS Diverses (Veure Annex)		No disposa	Edificis	BPU	Nivell 5. Documental










CODI	Fotografies		Nom Altres noms i localització	Data / Època Cronologia	Catalogació Anterior Núm ref. ICPC Generalitat	Categoria i nivells de protecció proposats		
						Classificació	Categoria	Nivell de protecció
CE-10.CA			CONJUNT D'HABITATGES A SUQUETS Diverses (Veure Annex)		No disposa	Edificis	BPU	Nivell 5. Documental
CE-11.CA			HABITATGES EN FILERA "LLEIDA PARK" Diverses (Veure Annex)		No disposa	Edificis	BPU	Nivell 5. Documental
CE-12.CA			HABITATGES EN FILERA C. GRANADA Diverses (Veure Annex)		No disposa	Edificis	BPU	Nivell 5. Documental
CE-13.CA			HABITATGES EN FILERA AV. ALCALDE ROVIRA ROURE, 59 Diverses (Veure Annex)		No disposa	Edificis	BPU	Nivell 5. Documental
CE-14.CA			CONJUNT DE XALETS AV. NAVARRA - GRAN PASSEIG DE RONDA GRUP TRES D'ABRIL Diverses (Veure Annex)		No disposa	Conjunts	BPU	Nivell 3. Parcial











CODI	Fotografies		Nom Altres noms i localització	Data / Època Cronologia	Catalogació Anterior Núm ref. ICPC Generalitat	Categoria i nivells de protecció proposats		
						Classificació	Categoria	Nivell de protecció
CE-15.CA			TORRES ORIGINÀRIES DEL CONJUNT DE LES ANTIGUES CASES BARATES Diverses (Veure Annex)		No disposa	Conjunts	BPU	Nivell 3. Parcial
CE-16.CA			BLOCS DEL CARRER SANTA MARTA Diverses (Veure Annex)		BCIL 8480-I (AD 23/12/1998, DOGC 23/05/2001)	Conjunts	BCIL	Nivell 3. Parcial 8480-I (AD 23/12/1998, DOGC 23/05/2001)
CE-17.CA			CASES DEL CARRER DE VIL·LA ANTÒNIA núms. 8 i 10 LES BESSONES Carrer de Vil·la Antònia, 8-10		No disposa	Edificis	BPU	Nivell 3. Parcial
CE-18.CA			HABITATGES EN FILERA A L'AVINGUDA D'ARTESA, 54, 56 I 58 Diverses (Veure Annex)		No disposa	Edificis	BPU	Nivell 5. Documental
CE-19.CA			ANTIGUES CASERNES DE GARDENY PARC CIENTÍFIC I TECNOLÒGIC Carrer del Cardenal Cisneros, 1		No disposa	Conjunts	BCIL	Nivell 3. Parcial











CODI	Fotografies		Nom Altres noms i localització	Data / Època Cronologia	Catalogació Anterior Núm ref. ICPC Generalitat	Categoria i nivells de protecció proposats		
						Classificació	Categoria	Nivell de protecció
CE-20.CA			CAMPUS UNIVERSITARI DE CAPPONT UDL Diverses (Veure Annex)		No disposa	Conjunts	BPU	Nivell 5. Documental
CE-21.CA			CAMPUS DE L'ESCOLA TÈCNICA SUPERIOR D'ENGINYERIA AGRÀRIA Diverses (Veure Annex)		-	Conjunts	BPU	Nivell 5. Documental
RH-01.CA			ENTORN MONUMENTAL DE LA SEU VELLA Plaça d'Hispano-Amèrica, 1		BCIN 144-MH-EN / R-I-51-0156 (RD12/06/1918, Gaceta 17/06/1918) Entorn de protecció.	Conjunts	BCIN	Nivell 1. Integral 144-MH-EN / R-I-51-0156 (RD12/06/1918, Gaceta 17/06/1918) Entorn de protecció. "Pla Especial del Turó de la Seu Vella" (1994)
RH-02.CA			CONJUNT MONUMENTAL DE GARDENY Carrer Cardenal Cisneros, 1		BCIN 355-MH / R-I-51-6374 (D22/04/1949, BOE 05/05/1949)	Conjunts	BCIN	Nivell 1. Integral 355-MH / R-I-51-6374 (D22/04/1949, BOE 05/05/1949)
RH-02.01.CA			CASTELL DELS TEMPLERS DE GARDENY ESGLÉSIA DE SANTA MARIA DE GARDENY Carrer Cardenal Cisneros, 1		BCIN 355-MH / R-I-51-6374 (D22/04/1949, BOE 05/05/1949)	Conjunts	BCIN	Nivell 1. Integral 355-MH / R-I-51-6374 (D22/04/1949, BOE 05/05/1949)










CODI	Fotografies		Nom Altres noms i localització	Data / Època Cronologia	Catalogació Anterior Núm ref. ICPC Generalitat	Categoria i nivells de protecció proposats		
						Classificació	Categoria	Nivell de protecció
RH-02.02.CA			MURALLES GARDENY Carrer Cardenal Cisneros, 1		BCIN 355-MH / R-I-51-6374 (D22/04/1949, BOE 05/05/1949)	Elements arquitectònics 355-MH / R-I-51-6374 (D22/04/1949, BOE 05/05/1949)	BCIN	Nivell 1. Integral
RH-03.CA			MURALLES D'ÈPOCA ANDALUSINA Diverses (Veure Annex)		BCIN	Conjunts Es troba dins de l'àrea d'influència de l'entorn de protecció de la seu Vella (BCIN)	BCIN	Nivell 1. Integral
RH-04.CA			MURALLA DE LA CIUTAT FEUDAL Diverses (Veure Annex)		BCIN 976-MH / R-I-51-6376 (D22/04/1949, BOE 05/05/1949)	Elements arquitectònics 976-MH / R-I-51-6376 (D22/04/1949, BOE 05/05/1949) Es troba dins de l'àrea d'influència de l'entorn de protecció de la seu Vella (BCIN)	BCIN	Nivell 1. Integral
RH-05.CA			TRAMS DE LA MURALLA D'ÈPOCA MODERNA Diverses (Veure Annex)		BCIN	Es troba dins de l'àrea d'influència de l'entorn de protecció de la seu Vella (BCIN)	BCIN	Nivell 1. Integral
RH-06.CA			ARCS I CELLERS		No disposa	Arquitectura popular	BPU	Nivell 2. Conservació









CODI	Fotografies		Nom Altres noms i localització	Data / Època Cronologia	Catalogació Anterior Núm ref. ICPC Generalitat	Categoria i nivells de protecció proposats		
						Classificació	Categoria	Nivell de protecció
RH-06.01.CA			ARCS MEDIEVALS, CELLER I CUP AL C. MAGDALENA, 18 Carrer Magdalena, 18		No disposa	Arquitectura popular	BPU	Nivell 2. Conservació
RH-06.02.CA			ARCADA MEDIEVAL AL C. MAGDALENA, 19 Carrer Magdalena, 19		No disposa	Arquitectura popular	BPU	Nivell 2. Conservació
RH-06.03.CA			ARCS MEDIEVALS AL C. MAGDALENA, 13 Carrer Magdalena, 13		No disposa	Arquitectura popular	BPU	Nivell 2. Conservació
RH-06.04.CA			ARCS MEDIEVALS AL C. MAGDALENA, 12 Carrer Magdalena, 12		No disposa	Arquitectura popular	BPU	Nivell 2. Conservació
RH-06.05.CA			ARCADA MEDIEVAL. PORTALADA MODERNA I CUP AL C. CARME, 14 Carrer Carme, 14		No disposa	Arquitectura popular	BPU	Nivell 2. Conservació

CODI	Fotografies		Nom <i>Altres noms i localització</i>	Data / Època <i>Cronologia</i>	Catalogació Anterior <i>Núm ref. ICPC Generalitat</i>	Categoria i nivells de protecció proposats		
						Classificació	Categoria	Nivell de protecció
RH-06.06.CA			SOTERRANI AMB PILARS DE PEDRA I VOLTA DE MAÓ AL C. CARME, 11 Carrer Carme, 11		No disposa	Arquitectura popular	BPU	Nivell 2. Conservació
RH-06.07.CA			CELLER RELACIONAT AMB LA MURALLA ANDALUSINA A LA PL. LA SAL, 8 Plaça la Sal, 8		No disposa	Arquitectura popular	BPU	Nivell 2. Conservació
RH-06.08.CA			ARCADA MEDIEVAL A LA PL. LA SAL, 9 Plaça la Sal, 9		No disposa	Arquitectura popular	BPU	Nivell 2. Conservació
RH-06.09.CA			ARCADA MEDIEVAL I CELLER AL C. CLOT DE LES MONGES, 1 Carrer Clot de les monges, 1		No disposa	Arquitectura popular	BPU	Nivell 2. Conservació
RH-06.10.CA			ARCADES I VOLTA MEDIEVALS A LA PL. SANT JOAN, 22 Plaça Sant Joan, 22		No disposa	Arquitectura popular	BPU	Nivell 2. Conservació









CODI	Fotografies		Nom Altres noms i localització	Data / Època Cronologia	Catalogació Anterior Núm ref. ICPC Generalitat	Categoria i nivells de protecció proposats		
						Classificació	Categoria	Nivell de protecció
RH-06.11.CA			ARC A L'AV. FRANCESC MACIÀ, 11 Avinguda Francesc Macià, 11		No disposa	Arquitectura popular	BPU	Nivell 2. Conservació
RH-06.12.CA			CUP I CELLER A LA PL. PAERIA, 9 Plaça Paeria, 9		No disposa	Arquitectura popular	BPU	Nivell 2. Conservació
RH-06.13.CA			ARCADA MEDIEVAL AL C. MAJOR, 7 Carrer Major, 7		No disposa	Arquitectura popular	BPU	Nivell 2. Conservació
RH-06.14.CA			ARCS MEDIEVALS I SOTERRANI AMB VOLTA DE TOTXO AL C. MAJOR, 11 Carrer Major, 11		No disposa	Arquitectura popular	BPU	Nivell 2. Conservació
RH-06.15.CA			PARETS I VOLTA DE PEDRA AL CARRER MAJOR, 46 Carrer Major, 46		No disposa	Arquitectura popular	BPU	Nivell 2. Conservació









CODI	Fotografies		Nom Altres noms i localització	Data / Època Cronologia	Catalogació Anterior Núm ref. ICPC Generalitat	Categoria i nivells de protecció proposats		
						Classificació	Categoria	Nivell de protecció
RH-06.16.CA			MURS I CELLER AL C. CAVALLERS, 2 Carrer Cavallers, 2		No disposa	Arquitectura popular	BPU	Nivell 2. Conservació
RH-06.17.CA			ARCADA MEDIEVAL AL C. SANT ANTONI, 25 Carrer Sant Antoni, 25		No disposa	Arquitectura popular	BPU	Nivell 2. Conservació
RH-06.18.CA			ARCADA MEDIEVAL A L'AV. BLONDEL, 62 Avinguda Blondel, 62		No disposa	Arquitectura popular	BPU	Nivell 2. Conservació
RH-06.19.CA			ARCADES MEDIEVALS A L'AV. BLONDEL, 50 Avinguda Blondel, 50		No disposa	Arquitectura popular	BPU	Nivell 2. Conservació
RH-06.20.CA			ARCADA MEDIEVAL A L'AV. BLONDEL, 48 Avinguda Blondel, 48		No disposa	Arquitectura popular	BPU	Nivell 2. Conservació









CODI	Fotografies		Nom Altres noms i localització	Data / Època Cronologia	Catalogació Anterior Núm ref. ICPC Generalitat	Categoria i nivells de protecció proposats		
						Classificació	Categoria	Nivell de protecció
RH-06.21.CA			ARCADA I CELLER MEDIEVAL A L'AV. BLONDEL, 36 Avinguda Blondel, 36		No disposa	Arquitectura popular	BPU	Nivell 3. Parcial
RH-06.22.CA			ARCADES I MUR MEDIEVAL A LA PLAÇA ST. JOAN, 2-3 Plaça Sant Joan, 2-3		No disposa	Arquitectura popular	BPU	Nivell 3. Parcial Nivell 6. AEA
RH-06.23.CA			ARCS MEDIEVALS CENTRE DISTRIBUCIÓ I MANIPULACIÓ DE PAPER Carrer Segarra, 5		No disposa	Arquitectura popular	BPU	Nivell 3. Parcial
RH-06.24.CA			ARCS MEDIEVALS. PLAÇA DE LA SAL, 15 Plaça de la Sal, 15		No disposa	Elements arquitectònics	BPU	Nivell 3. Parcial
RH-07			FORTIFICACIONS DE TIPUS VAUBAN		BCIN BCIN 975-MH // R-I-51-6375 (Decret 22/04/1949, BOE 05/05/1949)	Conjunts	BCIN	Nivell 1. Integral BCIN 975-MH // R-I-51-6375 (Decret 22/04/1949, BOE 05/05/1949) Es troba dins de l'àrea d'influència de l'entorn de protecció de la seu Vella (BCIN) "Pla Especial del Turó de la Seu Vella", redactat l'any 1994.









CODI	Fotografies	Nom Altres noms i localització	Data / Època Cronologia	Catalogació Anterior Núm ref. ICPC Generalitat	Categoria i nivells de protecció proposats		
					Classificació	Categoria	Nivell de protecció
PATRIMONI ARQUITECTÒNIC: ELEMENTS							
001.EA	 	SEU VELLA Turó de la Seu Vella	Consagrada el 1278	BCIN 144-MH-EN / R-I-51-0156 (RD12/06/1918, Gaceta 17/06/1918) Entorn de protecció "Pla Especial del Turó de la Seu Vella", redactat l'any 1994.	Monument històric	BCIN	Nivell 1. Integral
002.EA	 	ESGLÉSIA DE SANT MARTÍ Carrer Jaume I el Conqueridor, 65	Segona meitat S. XII. Capelles laterals S. XIV-XV	BCIN 354-MH(Acord Comissió de Govern 02/08/2016, DOGC 04/08/2016) Entorn de Protecció	Monument històric	BCIN	Nivell 1. Integral
003.EA	 	ESGLÉSIA DE SANT LLORENÇ Plaça Sant Josep, 7	Nau romànica construïda a finals del S. XII / Naus laterals gòtiques construïdes S. XIV i campanar S. XV	BCIN 145-MH / R-I-51-0687 (Decret 03/06/1931, Gaceta 04/06/1931)	Monument històric	BCIN	Nivell 1. Integral
004.EA	 	CAPELLA DE SANT JAUME CAPELLA DEL PEU DEL ROMEU Carrer Cavallers, 2	capella gòtica 1380, amb remunta construïda a principis del S. XX	BCIN 356-MH (Acord Govern Generalitat 02/08/2016, DOGC 04/08/2016) Entorn de Protecció	Monument històric	BCIN	Nivell 1. Integral









CODI	Fotografies		Nom Altres noms i localització	Data / Època Cronologia	Catalogació Anterior Núm ref. ICPC Generalitat	Categoria i nivells de protecció proposats		
						Classificació	Categoria	Nivell de protecció
005.EA			ANTIC HOSPITAL DE SANTA MARIA INSTITUT D'ESTUDIS ILERDENCs Plaça de la Catedral, 2	Iniciat en cinc fases a partir de 1453	BCIN 147-MH / R-I-51-0176 (RO 15/03/1920, Gaceta 24/03/1920)	Monument històric	BCIN	Nivell 1. Integral
006.EA			ANTIGA PORTADA DELS ANTONIANS DE L'ESGLÉSIA DE LA PORTALADA DE L'ORATORI DE LA SANG Carrer Sant Antoni, 50	Nou temple l'any 1876 integrant l'antic portal del S. XVI	BCIN/BCIL BCIL 8415-I (AD 23/12/1998, DOGC 23/05/2001) BCIN-357-MH-EN (GOV 112/2016 de 26 juliol, DOGC 28/7/2016) Entorn de protecció	Monument històric	BCIN	Nivell 1. Integral
007.EA			CATEDRAL NOVA SEU NOVA de la Catedral, 1	1760-1781	BCIN 1957-MH-EN (Acord Govern Generalitat 09/06/1998, DOGC 08/07/1998) // Registre estatal: R-I-51-10177. Entorn de prot.	Elements arquitectònics	BCIN	Nivell 1. Integral
008.EA			RESTES D'UN PILAR DE L'ANTIC PONT MEDIEVAL I FORTIFICACIÓ DEL SEGLE XIX Canalització del riu Segre	Fou incorporat a la nova construcció del segle XVIII	No disposa	Obra civil	BPU	Nivell 2. Conservació





CODI	Fotografies		Nom Altres noms i localització	Data / Època Cronologia	Catalogació Anterior Núm ref. ICPC Generalitat	Categoria i nivells de protecció proposats		
						Classificació	Categoria	Nivell de protecció
009.EA			RESTES D'EMBOCADURA A LA SÈQUIA DE TORRES DEL SEGLE XIX Canalització del riu Segre	Reforma de l'antiga sèquia Torres feta al segle XIX. (1802-1807)	No disposa	Obra civil	BPU	Nivell 2. Conservació
010.EA			RESTES DEL MONESTIR DE SANT RUF Partida la Plana del Bisbe, 68	Construït el s. XII, esplendor els s. XIII i XIV, decadència i passa a mans privades amb la	BCIN 4389-LH-EN (Acord Govern Generalitat 15/01/2019, DOGC 17/01/2019). Entorn de protecció	Edificis	BCIN	Nivell 1. Integral
011.EA			CASTELL DE RAÏMAT Carrer del castell, 2		BCIN 978-MH / RI-51-6852 (Decret 22/04/1949, BOE 05/05/1949)	Monument històric	BCIN	Nivell 1. Integral
012.EA			RESTES DE LA TORRE DE TELEGRAFIA ÒPTICA DE (ALMENARILLA) Polígon 16, parcel·la 48		BCIL 8488-I (AD 23/12/1998, DOGC 23/05/2001)	Elements arquitectònics	BCIL	Nivell 2. Conservació









CODI	Fotografies		Nom Altres noms i localització	Data / Època Cronologia	Catalogació Anterior Núm ref. ICPC Generalitat	Categoria i nivells de protecció proposats		
						Classificació	Categoria	Nivell de protecció
013.EA			CASTELL DE SUCS (EL VILOT DE SUCS) Carrer del Parc, 2	El turó fou habitat en el Bronze Final, però les restes més remarcables daten del segle XII	BCIN 977-MH / R-I-51-6377 (Decret 22/04/1949, BOE 05/05/1949)	Monument històric	BCIN	Nivell 1. Integral 977-MH / R-I-51-6377 (Decret 22/04/1949, BOE 05/05/1949)
014.EA			CASTELL DE LA SUDA CASTELL DEL REI Turó de la Seu Vella Roca Sobirana del Turó de la Seu	882-1714	BCIN 143-MH / R-I-51-0688 (Decret 03/06/1931, Gaceta 04/06/1931)	Monument històric	BCIN	Nivell 1. Integral 143-MH / R-I-51-0688 (Decret 03/06/1931, Gaceta 04/06/1931) Es troba dins de l'àrea d'influència de l'entorn de protecció de la seu Vella (BCIN) "Pla Especial del Turó de la Seu Vella" (1994)
015.EA			ANTIGA PANERA - CENTRE D'ART Plaça de la Panera, 2	S. XII-XIII fins 2003 última intervenció	BCIL 8460-I (AD 23/12/1998, DOGC 23/05/2001)	Edificis	BCIL	Nivell 3. Parcial Dins de l'entorn de protecció de l'església de Sant Martí (BCIN)
016.EA			DIPÒSIT I FONT DEL PLA DE L'AIGUA I CASA DE LA JUNTA DE SEQUIATGE Plaça del Dipòsit Carrer Múrcia, 10	(1784)	BCIL 8455-I (AD 23/12/1998, DOGC 23/05/2001)	Obra civil	BCIL	Nivell 2. Conservació







CODI	Fotografies		Nom Altres noms i localització	Data / Època Cronologia	Catalogació Anterior Núm ref. ICPC Generalitat	Categoria i nivells de protecció proposats		
						Classificació	Categoria	Nivell de protecció
017.EA			ARC DEL PONT Carrer Arc del Pont, 3	Documentat des del S. XII	BCIL	Elements arquitectònics	BCIL	Nivell 2. Conservació
018.EA			CENTRE CÍVIC DEL SECÀ DE SANT PERE Avinguda Sant Pere, 1-3	1996	No disposa	Edificis	BPU	Nivell 5. Documental
019.EA			MOLÍ DE CERVIÀ MOLÍ DE FONTANET Polígon 15 Parcel·la 9048 Sèquia de Fontanet	El seu possible origen es remunta al S. XII. Restauració S XV i	BCIL 7542-I (Acord Ple Ajuntament 06/03/2015)	Elements arquitectònics	BCIL	Nivell 3. Parcial
020.EA			MOLÍ DE SANT ANASTASI MOLÍ DE VILANOVA / MOLÍ DE LA BORDETA Avinguda de Les Garrigues, 128	S. XIII. Remodelació S XX	No disposa	Elements arquitectònics	BCIL	Nivell 2. Conservació









CODI	Fotografies		Nom Altres noms i localització	Data / Època Cronologia	Catalogació Anterior Núm ref. ICPC Generalitat	Categoria i nivells de protecció proposats		
						Classificació	Categoria	Nivell de protecció
021.EA			ANTIGA CASA CERVERÓ CA L'ONOFRE CERVERÓ Carrer de la Palma, 19	S. XVI	BCIL 8495-I (AD 23/12/1998, DOGC 23/05/2001)	Elements arquitectònics	BCIL	Nivell 3. Parcial
022.EA			CASA DEL PANÇÀ ANTIGA CASA PANSA Carrer de la Palma, 35 Plaça de Sant Llorenç, 3	Entre els segles XVIII i XIX	BCIL 8465-I (AD 23/12/1998, DOGC 23/05/2001)	Elements arquitectònics	BCIL	Nivell 3. Parcial
023.EA			RESTES DE L'ANTIC CONVENT DE SANT JOSEP I DE LA MUSEU DIOCESÀ I COMARCAL DE LLEIDA Carrer Sant Crist, 1	S. XVI	BCIL 8429-I (AD 23/12/1998, DOGC 23/05/2001)	Elements arquitectònics	BCIL	Nivell 3. Parcial
024.EA			ANTIC CONVENT DE SANTA TERESA Carrer de Sant Anastasi, 1 Carrer del Governador Montcada, 2	1676- 1705	BCIL 8420-I (AD 23/12/1998, DOGC 23/05/2001)	Elements arquitectònics Es troba dins l'entorn de protecció de la Catedral Nova (BCIN)	BCIL	Nivell 3. Parcial







CODI	Fotografies		Nom Altres noms i localització	Data / Època Cronologia	Catalogació Anterior Núm ref. ICPC Generalitat	Categoria i nivells de protecció proposats		
						Classificació	Categoria	Nivell de protecció
025.EA			ORATORI DELS DOLORS ORATORI DE NOSTRA SENYORA DELS DOLORS Carrer Dolors, 1	1724-1737	BCIL 8412-I (AD 23/12/1998, DOGC 23/05/2001)	Elements arquitectònics	BCIL	Nivell 2. Conservació
026.EA			ERMITA I FONT DE BUTSÈNIT Camí de Butsènit, 43	Consagrada al S. XV i reconstruïda al S XVII (1495-1652)	BCIL 8416-I (AD 23/12/1998, DOGC 23/05/2001)	Elements arquitectònics	BCIL	Nivell 2. Conservació
027.EA			ERMITA DE GRANYENA Polígon 14, parcel·la 132	Orígens en el S. XV i reconstruïda en el S. XVII i posteriorment en el S. XIX amb una ampliació.	BCIL 8417-I (AD 23/12/1998, DOGC 23/05/2001)	Elements arquitectònics	BCIL	Nivell 3. Parcial
028.EA			CONVENT DE SANTA CLARA Carrer de Lluís Besa, 5-7	1733	BCIL 8504-I (AD 23/12/1998, DOGC 23/05/2001)	Elements arquitectònics Es troba dins l'entorn de protecció de la Catedral Nova (BCIN)	BCIL	Nivell 3. Parcial









CODI	Fotografies		Nom Altres noms i localització	Data / Època Cronologia	Catalogació Anterior Núm ref. ICPC Generalitat	Categoria i nivells de protecció proposats		
						Classificació	Categoria	Nivell de protecció
029.EA			PORTADA DE L'ENSENYANÇA - ESGLÉSIA DE SANT PERE Plaça de Sant Francesc, 1	1777	BCIL 8414-I (AD 23/12/1998, DOGC 23/05/2001)	Elements arquitectònics	BCIL	Nivell 2. Conservació
030.EA			ANTIC CONVENT DEL ROSER CONVENT DE SANT DOMÈNECH / ESCOLA MUNICIPAL DE Carrer de Cavallers, 15	1735- 1752	BCIL 8446-I (AD 23/12/1998, DOGC 23/05/2001)	Elements arquitectònics	BCIL	Nivell 3. Parcial
031.EA			CASA DELS ARTISTES I ARTESANS Carrer de Cavallers, 33	Casa senyorial d'època medieval. Reforma del segle XX	BCIL ????	Edificis	BPU	Nivell 3. Parcial
032.EA			CASA ALBIÑANA Carrer de Cavallers, 22	La planta baixa és del segle XIII i la part superior de l'edifici data dels segles XVIII- XIX.	No disposa	Edificis	BPU	Nivell 3. Parcial








CODI	Fotografies		Nom Altres noms i localització	Data / Època Cronologia	Catalogació Anterior Núm ref. ICPC Generalitat	Categoria i nivells de protecció proposats		
						Classificació	Categoria	Nivell de protecció
033.EA			CASA MIARNAU Carrer de Cavallers, 9	L'edifici original de planta baixa i planta pis data del segle XVII. Reformes i remunta durant els segles XVII i XVIII.	BCIL 8466-I (AD 23/12/1998, DOGC 23/05/2001)	Edificis	BCIL	Nivell 3. Parcial
034.EA			TORRE CERVERÓ CASA-MIRADOR DE L'ONOFRE CERVERÓ Partida de Rufeà, 114 Polígon 27, parcel·la 48	L'edifici original del segle XVI. Reformes durant els segles XIX i XX	No disposa	Edificis	BCIL	Nivell 3. Parcial
035.EA			MAS "DON JUAN DEL REY" TORRE DON JOAN DEL REI / TORRE DE DON JOAN REI Partida de Balàfia, 3 (K)	D'abans del 1817, amb intervencions durant el s. XX	BCIL 8505-I (AD 23/12/1998, DOGC 23/05/2001)	Edificis	BCIL	Nivell 3. Parcial
036.EA			CASA SAUCES Carrer de Magdalena, 2	Edifici construït a principis del segle XIX (1808-1833)	BCIL 8467-I (AD 23/12/1998, DOGC 23/05/2001)	Edificis	BCIL	Nivell 3. Parcial









CODI	Fotografies		Nom Altres noms i localització	Data / Època Cronologia	Catalogació Anterior Núm ref. ICPC Generalitat	Categoria i nivells de protecció proposats		
						Classificació	Categoria	Nivell de protecció
037.EA			CASA DE MATERNITAT BIBLIOTECA PÚBLICA Rambla d'Aragó, 10	Edifici construït l'any 1884. Reconversió en biblioteca pública a finals del segle XX (1991-1997)	BCIL/BCIN BCIN -4570-MH 8430-I (AD 23/12/1998, DOGC 23/05/2001)	Edificis	BCIN	Nivell 1. Integral
038.EA			PALAU DE LA DIPUTACIÓ I BALCÓ DEL SERRALLER Rambla de Ferran, 15	Edifici construït entre l'any 1893 i 1898 sobre els fonaments d'un antic hospici.	BCIL 8433-I (AD 23/12/1998, DOGC 23/05/2001)	Edificis	BCIL	Nivell 3. Parcial
039.EA			RESTES DE L'ESGLÉSIA I CONVENT DE ST. PAU ESCOLA MUNICIPAL DE BELLES ARTS Carrer de la Palma, 12	Original del s. XVIII, ampliació i modificació als s. XIX i XX. Enderroc amb conservació de determinats elements al s. XXI.	No disposa	Elements arquitectònics	BPU	Nivell 2. Conservació
040.EA			ESGLÉSIA DE SANT JOAN Plaça de Sant Joan, 15	Construïda entre els anys 1877-1902; restaurada després de la Guerra Civil per Regiones Devastadas (1940-1944).	BCIL 8413-I (AD 23/12/1998, DOGC 23/05/2001)	Edificis	BCIL	Nivell 2. Conservació

CODI	Fotografies		Nom Altres noms i localització	Data / Època Cronologia	Catalogació Anterior Núm ref. ICPC Generalitat	Categoria i nivells de protecció proposats		
						Classificació	Categoria	Nivell de protecció
041.EA			SEMINARI DIOCESÀ RECTORAT I FACULTAT DE LLETRES UDL - ESCULTURA "PONV DE SIERRA" Plaça Victor Siurana Carrer Maragall, 18	Construït l'any 1894, restaurat per Regiones Devastades després de la Guerra Civil i rehabilitat l'any 1992	BCIL 8421-I (AD 23/12/1998, DOGC 23/05/2001)	Edificis	BCIL	Nivell 2. Conservació
042.EA			CINEMA VIÑES FUNDACIÓ "LA CAIXA" Avinguda de Blondel, 3	1920	BCIL 8453-I (AD 23/12/1998, DOGC 23/05/2001)	Edificis	BCIL	Nivell 3. Parcial
043.EA			COL·LEGI MARISTES COL·LEGI MARISTES MONTSERRAT / COL·LEGI MONTSERRAT Avinguda de Madrid, 36 Carrer República Paraguay, 8	Primer edifici construït l'any 1906 i posterior ampliació l'any 1921	BCIL 8427-I (AD 23/12/1998, DOGC 23/05/2001)	Edificis	BCIL	Nivell 3. Parcial
044.EA			PAVELLÓ MUNICIPAL JUANJO GARRA PAVELLÓ MUNICIPAL OLÍMPICS DE LLEIDA Carrer de Jordi Solé Tura, 4	Obra acabada a final d'obra l'any 2010. Inaugurat l'any 2011	No disposa	Edificis	BPU	Nivell 5. Documental









CODI	Fotografies		Nom Altres noms i localització	Data / Època Cronologia	Catalogació Anterior Núm ref. ICPC Generalitat	Categoria i nivells de protecció proposats		
						Classificació	Categoria	Nivell de protecció
045.EA			EDIFICI D'HABITATGES AV. CATALUNYA, 22 Avinguda de Catalunya, 22	Construït a principis segle XX	No disposa	Edificis	BPU	Nivell 3. Parcial
046.EA			CASA MAGÍ LLORENS Carrer Major, 74	Construït en la primera dècada del segle (1898-1907).	BCIL 8468-I (AD 23/12/1998, DOGC 23/05/2001)	Edificis	BCIL	Nivell 3. Parcial
047.EA			ESCOLA ANTIGA CAIXA D'ESTALVIS I MONT DE PIETAT SERVEIS TERRITORIALS DE CULTURA Rambla d'Aragó, 8	Construït l'any 1905. Rehabilitat l'any 1993 per acollir nou ús	BCIL 8423-I (AD 23/12/1998, DOGC 23/05/2001)	Edificis	BCIL	Nivell 3. Parcial
048.EA			CASA MORERA Avinguda Blondel, 90-92	Construït en la primera dècada del segle XX (1911)	BCIL 8469-I (AD 23/12/1998, DOGC 23/05/2001)	Edificis	BCIL	Nivell 2. Conservació

CODI	Fotografies		Nom Altres noms i localització	Data / Època Cronologia	Catalogació Anterior Núm ref. ICPC Generalitat	Categoria i nivells de protecció proposats		
						Classificació	Categoria	Nivell de protecció
049.EA			CASA BERGÓS CASA DEL CLOT DE LES MONGES Plaça de la Sal, 11	Construït a principis segle XX (1908)	BCIL 8471-I (AD 23/12/1998, DOGC 23/05/2001)	Edificis	BCIL	Nivell 2. Conservació
050.EA			ACADÈMIA MARIANA Carrer de l'Acadèmia, 17	Inaugurada l'any 1871, Tercer pis i sala d'actes construït l'any 1896 i tercer cos afegit l'any 1950	BCIL 8447-I (AD 23/12/1998, DOGC 23/05/2001)	Edificis	BCIL	Nivell 2. Conservació
051.EA			CASA MELCIOR Plaça Sant Francesc, 2	Construït en la primera dècada del segle XX (1910)	BCIL 8470-I (AD 23/12/1998, DOGC 23/05/2001)	Edificis	BCIL	Nivell 2. Conservació
052.EA			CASA XAMMAR Avinguda Blondel, 9	Construïda en la segona dècada del segle XX	BCIL 8473-I (AD 23/12/1998, DOGC 23/05/2001)	Edificis Es troba dins de l'entorn de protecció de la Catedral Nova (BCIN)	BCIL	Nivell 2. Conservació









CODI	Fotografies		Nom Altres noms i localització	Data / Època Cronologia	Catalogació Anterior Núm ref. ICPC Generalitat	Categoria i nivells de protecció proposats		
						Classificació	Categoria	Nivell de protecció
053.EA			LA PAERIA Plaça de la Paeria, 1	S. XIII amb restes romanes i andalusines	BCIN 146-MH / R-I-51- 4406 (RD 25/01/1980, BOE 20/03/1980)	Edificis	BCIN	Nivell 1. Integral
054.EA			EDIFICI PAL·LAS (BANC CONDAL - "PALACE HOTEL") EDIFICI PAL·LAS. SERVEIS MUNICIPALS Plaça del a Paeria, 12 Avinguda de Blondel, 4	Construït l'any 1912	BCIL 8445-I (AD 23/12/1998, DOGC 23/05/2001)	Edificis	BCIL	Nivell 3. Parcial
055.EA			ANTIC ESCORXADOR MUNICIPAL (TEATRE MUNICIPAL) TEATRE I CENTRE CULTURAL Carrer de Lluís Companys, 22	Construït l'any 1912	BCIL 8457-I (AD 23/12/1998, DOGC 23/05/2001)	Edificis	BCIL	Nivell 3. Parcial
056.EA			CASETA DE SERVEIS DELS CAMPS ELISIS (AQUÀRIUM) AQUARIUM Avinguda del President Tarradellas, 2	Construït entre els anys 1910 i 1915	BCIL 8456-I (AD 23/12/1998, DOGC 23/05/2001)	Edificis	BCIL	Nivell 2. Conservació


CODI	Fotografies		Nom Altres noms i localització	Data / Època Cronologia	Catalogació Anterior Núm ref. ICPC Generalitat	Categoria i nivells de protecció proposats		
						Classificació	Categoria	Nivell de protecció
057.EA			CENTRE CÍVIC L'ERETA Plaça de l'Ereta, 8	1981	No disposa	Edificis	BPU	Nivell 5. Documental
058.EA			CASES NOVES O D'EN BALASCH CASES NOVES Rambla Aragó, 31-35	Construït en la segona dècada del segle XX (1915)	BCIL 4164-I (AD 16/01/2003, BOP 14/07/2003)	Edificis	BCIL	Nivell 3. Parcial
059.EA			EDIFICI D'HABITATGES PL. LA SAL, 4 Plaça de La Sal, 4	Construït a principis segle XX	No disposa		BPU	Nivell 3. Parcial
060.EA			FARINERA LLUSÀ - "LA META" Carrer Príncep de Viana, 14	1915	BCIL 8461-I (AD 23/12/1998, DOGC 23/05/2001)	Edificis	BCIL	Nivell 3. Parcial









CODI	Fotografies		Nom Altres noms i localització	Data / Època Cronologia	Catalogació Anterior Núm ref. ICPC Generalitat	Categoria i nivells de protecció proposats		
						Classificació	Categoria	Nivell de protecció
061.EA			DOCS DEL FERROCARRIL Plaça Berenguer IV, 4	Primer terç S. XX	BCIL 8462-I (AD 23/12/1998, DOGC 23/05/2001)	Edificis	BCIL	Nivell 3. Parcial
062.EA			CASETA DEL GUARDAAGULLES DEL "RECORRIDO" Carrer del Corregidor Escofet, 49	Primeres dècades del S. XX	No disposa	Elements arquitectònics	BPU	Nivell 2. Conservació
063.EA			ANTICS TALLERS DEL "RECORRIDO" INSTITUT MUNICIPAL DEL TREBALL Carrer Ramon Argilés, 27-35	Primer terç del XX	No disposa	Edificis	BPU	Nivell 3. Parcial
064.EA			EDIFICI AV. BLONDEL, 35 - "SINDICATS" Avinguda de Blondel, 35		No disposa	Edificis	BPU	Nivell 5. Documental - Inclòs dins de l'àrea d'expectativa arqueològica 2, 120.BARP - Dins de l'àrea d'influència del conjunt AM-13.CA, avinguda de Blondel









CODI	Fotografies		Nom Altres noms i localització	Data / Època Cronologia	Catalogació Anterior Núm ref. ICPC Generalitat	Categoria i nivells de protecció proposats		
						Classificació	Categoria	Nivell de protecció
065.EA			ESGLÉSIA DEL SAGRAT COR Carrer del Canal, 1 Carrer Quatre de febrer, 11	1916	BCIL 8418-I (AD 23/12/1998, DOGC 23/05/2001)	Edificis	BCIL	Nivell 3. Parcial
066.EA			CELLER I MAGATZEM RAVENTÓS Pla de Raïmat (Polígon 6, Parcel·la 6) Finca Codorniu	Construït entre 1918- 1924	BCIL 8463-I (AD 23/12/1998, DOGC 23/05/2001)	Edificis	BCIL	Nivell 3. Parcial
076.EA			MERCAT DEL PLA	1917	BCIL 8458-I (AD 23/12/1998, DOGC 23/05/2001)	Edificis	BCIL	Nivell 3. Parcial
068.EA			CASA DEL "BARÓ D'ALPICAT" LA VINÍCOLA Avinguda Blondel, 100	1920	BCIL 8472-I (AD 23/12/1998, DOGC 23/05/2001)	Edificis	BCIL	Nivell 3. Parcial









CODI	Fotografies		Nom Altres noms i localització	Data / Època Cronologia	Catalogació Anterior Núm ref. ICPC Generalitat	Categoria i nivells de protecció proposats		
						Classificació	Categoria	Nivell de protecció
069.EA			CASAL DE JOVENTUT REPUBLICANA - IMAC Avinguda Blondel, 64	1919	BCIL 8452-I (AD 23/12/1998, DOGC 23/05/2001)	Edificis	BCIL	Nivell 3. Parcial Es troba dins de l'entorn de protecció de la Catedral Nova (BCIN)
070.EA			CASA FLORENSA CASA BAIXADA DE LA TRINITAT Avinguda Francesc Macià, 47 Carrer Baixada de la Trinitat, 1	1905	BCIL 8474-I (AD 23/12/1998, DOGC 23/05/2001)	Edificis	BCIL	Nivell 3. Parcial
071.EA			HABITATGE UNIFAMILIAR AL CARRER ANSELM CLAVÉ, 43 Carrer Anselm Clavé, 43	1922	No disposa	Edificis	BPU	Nivell 3. Parcial
072.EA			CAFÈ-TEATRE DELS CAMPS ELISIS Avinguda del President Tarradellas, 2	Construït entre els anys 1923 i 1926	BCIL 8448-I (AD 23/12/1998, DOGC 23/05/2001)	Edificis	BCIL	Nivell 3. Parcial






CODI	Fotografies		Nom Altres noms i localització	Data / Època Cronologia	Catalogació Anterior Núm ref. ICPC Generalitat	Categoria i nivells de protecció proposats		
						Classificació	Categoria	Nivell de protecció
073.EA			QUIOSC DE MÚSICA DELS CAMPS ELISIS Avinguda del President Tarradellas, 2	Construït durant la segona dècada del segle XX (1926)	BCIL 8449-I (AD 23/12/1998, DOGC 23/05/2001)	Edificis	BCIL	Nivell 3. Parcial
074.EA			TEATRE MUNICIPAL DELS CAMPS ELISIS Avinguda del President Tarradellas, 2	Projectat l'any 1883 i construït l'any 1902	BCIL 8450-I (AD 23/12/1998, DOGC 23/05/2001)	Edificis	BCIL	Nivell 3. Parcial
075.EA			ESCOLA DELS CAMPS ELISIS Avinguda del President Tarradellas, 2	Projectat l'any 1918 i construït l'any 1920	BCIL 8424-I (AD 23/12/1998, DOGC 23/05/2001)	Edificis	BCIL	Nivell 3. Parcial
076.EA			EDIFICI D'HABITATGES C. JOAN BAGET - RAMBLA D'ARAGÓ Carrer de Joan Baget, 1	Construït l'any 1932	BCIL 8475-I (AD 23/12/1998, DOGC 23/05/2001)	Edificis	BCIL	Nivell 3. Parcial

CODI	Fotografies		Nom Altres noms i localització	Data / Època Cronologia	Catalogació Anterior Núm ref. ICPC Generalitat	Categoria i nivells de protecció proposats		
						Classificació	Categoria	Nivell de protecció
077.EA			EDIFICI D'HABITATGES C. RAMÓN Y CAJAL, 8 Carrer Ramón y Cajal, 8	Primer terç del segle XX	No disposa	Edificis	BPU	Nivell 3. Parcial
078.EA			EDIFICI D'HABITATGES C. CAMP DE MART, 11 Carrer del Camp de Mart, 11	Primer terç del segle XX	No disposa	Edificis	BPU	Nivell 3. Parcial
079.EA			EDIFICI D'HABITATGES C. ALCALDE COSTA, 24 Carrer de l'Alcalde Costa, 24	Primer terç del segle XX	No disposa	Edificis	BPU	Nivell 3. Parcial
080.EA			GRANJA I MOLÍ DEL PICABAIX Partida de Llívia, 26 Polígon 13 Parcel·la 103	Els orígens es remunten mínim al S. XIX	BCIL 8507-I (AD 23/12/1998, DOGC 23/05/2001)	Elements arquitectònics SNU-19 (Pla especial catàleg de construccions situades en sòl no urbanitzable del municipi de Lleida DOGC 7907- 01/07/2019)	BCIL	Nivell 3. Parcial

CODI	Fotografies		Nom Altres noms i localització	Data / Època Cronologia	Catalogació Anterior Núm ref. ICPC Generalitat	Categoria i nivells de protecció proposats		
						Classificació	Categoria	Nivell de protecció
081.EA			TORRE LA GINESTA CASA GRAN DE SUCS Polígon 2. Parcel·la 107 Camí de la Ginesta, s/n	Anterior 1954. Probables orígens S. XVIII	BCIL 8485-I (AD 23/12/1998, DOGC 23/05/2001)	Edificis	BCIL	Nivell 3. Parcial "Pla Especial en sòl no urbanitzable a la Ginesta de Sucs. Lleida" 2016
082.EA			TORRE RIBERA Partida Les Canals, 97 Polígon 17 Parcel·la 8		No disposa	Edificis	BPU	Nivell 4. Ambiental
083.EA			CAMPAMENT DE LA CANADIENSE MUSEU DE L'AIGUA Avinguda Miquel Batllori, 52	El Xalet és del 1914	BCIL 8484-I (AD 23/12/1998, DOGC 23/05/2001)	Edificis	BCIL	Nivell 3. Parcial
084.EA			TORRE SOLÉ Partida Les Canals, 65		BCIL 8506-I (AD 23/12/1998, DOGC 23/05/2001)	Edificis	BCIL	Nivell 3. Parcial

CODI	Fotografies		Nom Altres noms i localització	Data / Època Cronologia	Catalogació Anterior Núm ref. ICPC Generalitat	Categoria i nivells de protecció proposats		
						Classificació	Categoria	Nivell de protecció
085.EA			TORRE QUERALT TORRE XINA Avinguda de Torre Vicens, 53	1910	BCIL 8482-I (AD 23/12/1998, DOGC 23/05/2001)	Edificis	BCIL	Nivell 3. Parcial
086.EA			CARROSSERIES CONSA Carrer de Santa Cecília, 30	1947	No disposa	Edificis	BPU	Nivell 3. Parcial
087.EA			TORRE REMEI VIL·LA REMEI Carrer Nostra Sra. del Carme, 2 Avinguda d'Artesa, 13	Edificat a principis del S. XX	BCIL 8483-I (AD 23/12/1998, DOGC 23/05/2001)	Edificis	BCIL	Nivell 3. Parcial
088.EA			CABANA DE VOLTA DE LA MARIOLA Camí de la Serra Llarga, s/núm. Polígon 30. Parcel·la 232		No disposa	Arquitectura popular	BPU	Nivell 2. Conservació







CODI	Fotografies		Nom Altres noms i localització	Data / Època Cronologia	Catalogació Anterior Núm ref. ICPC Generalitat	Categoria i nivells de protecció proposats		
						Classificació	Categoria	Nivell de protecció
089.EA			TORRE CARRER IGNASI BASTÚS, 8 Carrer Ignasi Bastús, 8	Primer terç del S. XX	No disposa	Edificis	BPU	Nivell 3. Parcial
090.EA			TORRE CARRER ANTONI SOLÉ, 2 Carrer Antoni Solé, 2	Primera meitat del segle XX	No disposa	Edificis	BPU	Nivell 3. Parcial
091.EA			CEIP SANT JOSEP DE CALASANÇ Plaça Social, 1	Primer terç del segle XX	No disposa	Edificis	BPU	Nivell 3. Parcial
092.EA			ESTACIÓ DEL FERROCARRIL Plaça de Ramon Berenguer IV, 1	Edifici original de l'any 1927 amb una ampliació construïda entre l'any 1999 i 2001.	BCIL 8459-I (AD 23/12/1998, DOGC 23/05/2001)	Edificis	BCIL	Nivell 3. Parcial





CODI	Fotografies		Nom Altres noms i localització	Data / Època Cronologia	Catalogació Anterior Núm ref. ICPC Generalitat	Categoria i nivells de protecció proposats		
						Classificació	Categoria	Nivell de protecció
093.EA			CASA PLUVINS Rambla Ferran, 47	Edifici construït dins el primer terç del segle XX (Posterior a 1929). Es conserven estudis previs de l'any 1918	BCIL 8476-I (AD 23/12/1998, DOGC 23/05/2001)	Edificis	BCIL	Nivell 3. Parcial
094.EA			CASA VILELLA Rambla Ferran, 37	Primer terç del segle XX	BCIL 8478-I (AD 23/12/1998, DOGC 23/05/2001)	Edificis	BCIL	Nivell 3. Parcial
095.EA			CASA VICTORIANO MUÑOZ Rambla Ferran, 35	Primer terç del segle XX. Construïda al voltant 1927	No disposa	Edificis	BPU	Nivell 3. Parcial
096.EA			TORRE DE SANT JOSEP Polígon 10 Parcel·la 92		No disposa	Edificis	BPU	Nivell 3. Parcial

CODI	Fotografies		Nom Altres noms i localització	Data / Època Cronologia	Catalogació Anterior Núm ref. ICPC Generalitat	Categoria i nivells de protecció proposats		
						Classificació	Categoria	Nivell de protecció
097.EA			CASA CROS Carrer de Vil·la Antònia, 2	Edifici construït dins el primer terç del segle XX (1920-1925)	BCIL 8479-I (AD 23/12/1998, DOGC 23/05/2001)	Edificis 8479-I (AD 23/12/1998, DOGC 23/05/2001)	BCIL	Nivell 3. Parcial
098.EA			EDIFICI D'HABITATGES A LA RAMBLA FERRAN, 26 Rambla Ferran, 26	Construïda a mitjan del segle XX	No disposa	Edificis	BPU	Nivell 3. Parcial
099.EA			CASA VILÀ Carrer de l'Alcalde Fuster, 4	Construïda a finals dels anys 20 del XX	No disposa	Edificis	BCIL	Nivell 3. Parcial
100.EA			EDIFICI D'HABITATGES A LA PLAÇA DE LA SAL, 2 Plaça de la Sal, 2	1924	No disposa	Edificis	BPU	Nivell 3. Parcial







CODI	Fotografies		Nom Altres noms i localització	Data / Època Cronologia	Catalogació Anterior Núm ref. ICPC Generalitat	Categoria i nivells de protecció proposats		
						Classificació	Categoria	Nivell de protecció
101.EA			EDIFICI D'HABITATGES A LA PLAÇA DE LA PAERIA, 4 Plaça de la Paeria, 4 Carrer Clavell	Origen medieval amb successives reformes i ampliacions	No disposa	Edificis	BPU	Nivell 3. Parcial
102.EA			EDIFICI D'HABITATGES A LA PLAÇA DE LA PAERIA, 9 Plaça de la Paeria, 9	Origen medieval amb successives reformes i ampliacions	No disposa	Edificis	BPU	Nivell 3. Parcial
103.EA			CASA HUMBERT TORRAS, CASA TORRAS, PLAÇA DE LA CASA HUMBERT TORRAS / CASA JOSA Plaça de la Paeria, 10 Avinguda de Blondel, 2	Origen medieval amb successives reformes i ampliacions	No disposa	Edificis	BPU	Nivell 3. Parcial
104.EA			HOSTAL MUNDIAL Plaça de Sant Joan, 4	Segona dècada segle XX	No disposa	Edificis	BPU	Nivell 3. Parcial









CODI	Fotografies		Nom Altres noms i localització	Data / Època Cronologia	Catalogació Anterior Núm ref. ICPC Generalitat	Categoria i nivells de protecció proposats		
						Classificació	Categoria	Nivell de protecció
105.EA			EDIFICI D'HABITATGES A LA PLAÇA SANT JOAN, 5 Plaça de Sant Joan, 5	Primer terç segle XX	No disposa	Edificis	BPU	Nivell 3. Parcial
106.EA			EDIFICI D'HABITATGES A LA PLAÇA SANT JOAN, 17 Plaça de Sant Joan, 17 Avinguda Francesc Macià, 25	1930	No disposa	Edificis	BPU	Nivell 3. Parcial
107.EA			EDIFICI D'HABITATGES A LA PLAÇA SANT JOAN, 21 Plaça de Sant Joan, 21 Avinguda Francesc Macià, 15	Primera meitat segle XX	No disposa	Edificis	BPU	Nivell 3. Parcial
108.EA			BANCA LLORENS - ANTIC BANC HISPÀ - AMERICÀ BANCO HISPANO AMERICANO Plaça de la Paeria, 14	1930	BCIL 8442-I (AD 23/12/1998, DOGC 23/05/2001)	Edificis	BCIL 8442-I (AD 23/12/1998, DOGC 23/05/2001)	Nivell 3. Parcial







CODI	Fotografies		Nom Altres noms i localització	Data / Època Cronologia	Catalogació Anterior Núm ref. ICPC Generalitat	Categoria i nivells de protecció proposats		
						Classificació	Categoria	Nivell de protecció
109.EA			ANTIGA DELEGACIÓ D'HISENDA - SERVEIS MUNICIPALS Plaça de Sant Francesc, 3	Edifici construït dins el primer terç del segle XX. Ampliació d'una planta l'any 1943 i reformat l'any 1955	BCIL 8434-I (AD 23/12/1998, DOGC 23/05/2001)	Edificis 8434-I (AD 23/12/1998, DOGC 23/05/2001)	BCIL	Nivell 3. Parcial
110.EA			EDIFICI D'HABITATGES A L'AVINGUDA DE BLONDEL, 18 Avinguda de Blondel, 18 Carrer Major, 11	Primer terç del segle XX	No disposa	Edificis	BPU	Nivell 3. Parcial
111.EA			EDIFICI D'HABITATGES A L'AVINGUDA DE BLONDEL, 42 Avinguda de Blondel, 42 Carrer Major, 33	Primeres dècades del segle XX	No disposa	Edificis	BPU	Nivell 3. Parcial
112.EA			EDIFICI D'HABITATGES AL CARRER MAJOR, 29 Carrer Major, 29 Avinguda de Blondel, 36	Darrer terç del segle XIX	No disposa	Edificis	BPU	Nivell 3. Parcial






CODI	Fotografies		Nom Altres noms i localització	Data / Època Cronologia	Catalogació Anterior Núm ref. ICPC Generalitat	Categoria i nivells de protecció proposats		
						Classificació	Categoria	Nivell de protecció
113.EA			CASINO PRINCIPAL Carrer Major, 31	Edifici construït l'any 1920	BCIL 8451-I (AD 23/12/1998, DOGC 23/05/2001)	Edificis 8451-I (AD 23/12/1998, DOGC 23/05/2001)	BCIL	Nivell 3. Parcial
114.EA			EDIFICI D'HABITATGES AL CARRER MAJOR, 39 Carrer Major, 39 Avinguda de Blondel, 48	Primer terç segle XX	No disposa	Edificis	BPU	Nivell 3. Parcial
115.EA			EDIFICI D'HABITATGES AL CARRER MAJOR, 43 Carrer Major, 43 Avinguda de Blondel, 52	1881	No disposa	Edificis	BPU	Nivell 3. Parcial
116.EA			CASA MONTULL Carrer Major, 51	Edifici construït durant el primer terç del segle XX. Encàrrec de l'any 1922		Edificis	BPU	Nivell 3. Parcial









CODI	Fotografies		Nom Altres noms i localització	Data / Època Cronologia	Catalogació Anterior Núm ref. ICPC Generalitat	Categoria i nivells de protecció proposats		
						Classificació	Categoria	Nivell de protecció
117.EA			EDIFICI D'HABITATGES AL CARRER MAJOR, 53 Carrer Major, 53 cantonada C. Alcalde Mestre i Av. de Blondel	Edifici acabat de construir l'any 1919	BCIL 8477-I (AD 23/12/1998, DOGC 23/05/2001)	Edificis 8477-I (AD 23/12/1998, DOGC 23/05/2001)	BCIL	Nivell 3. Parcial
118.EA			EDIFICI D'HABITATGES A L'AVINGUDA DE BLONDEL, 15 Avinguda de Blondel, 15	Primera meitat segle XX	No disposa	Edificis Es troba dins de l'àrea d'influència de l'entorn de protecció de la Catedral Nova (BCIN)	BPU	Nivell 3. Parcial
119.EA			EDIFICI D'HABITATGES A L'AVINGUDA DE BLONDEL, 17 Avinguda de Blondel, 17	Primers anys del segle XX	No disposa	Edificis Es troba dins de l'àrea d'influència de l'entorn de protecció de la Catedral Nova (BCIN)	BPU	Nivell 3. Parcial
120.EA			CAMBRA DE LA PROPIETAT URBANA. SEU DEL PSC Avinguda de Blondel, 19	1936	BCIL 8441-I (AD 23/12/1998, DOGC 23/05/2001)	Edificis 8441-I (AD 23/12/1998, DOGC 23/05/2001) Es troba dins de l'entorn de protecció de la Catedral Nova (BCIN)	BCIL	Nivell 3. Parcial

CODI	Fotografies		Nom Altres noms i localització	Data / Època Cronologia	Catalogació Anterior Núm ref. ICPC Generalitat	Categoria i nivells de protecció proposats		
						Classificació	Categoria	Nivell de protecció
121.EA			EDIFICI FECSA Avinguda de Blondel, 21	Primera meitat segle XX. Remunta l'any 1948	BCIL 8440-I (AD 23/12/1998, DOGC 23/05/2001)	Edificis	BCIL	Nivell 3. Parcial
122.EA			BANCO DE ESPAÑA Avinguda de Blondel, 23	1935-36	BCIL 8438-I (AD 23/12/1998, DOGC 23/05/2001)	Edificis	BCIL	Nivell 3. Parcial
123.EA			COL·LEGI I RESIDÈNCIA COR DE MARIA Avinguda de Catalunya, 14	S. XX (Reparat l'any 1943)	BCIL 8426-I (AD 23/12/1998, DOGC 23/05/2001)	Edificis	BCIL	Nivell 3. Parcial
124.EA			COL·LEGI I RESIDÈNCIA PARE COLL Carrer de l'Almodí Vell, 6	Finals dècada de 1920	BCIL 8422-I (AD 23/12/1998, DOGC 23/05/2001)	Edificis	BCIL	Nivell 3. Parcial









CODI	Fotografies		Nom Altres noms i localització	Data / Època Cronologia	Catalogació Anterior Núm ref. ICPC Generalitat	Categoria i nivells de protecció proposats		
						Classificació	Categoria	Nivell de protecció
125.EA			ESCOLA DEL TREBALL Carrer d'Alfred Perenya, 91	1934	BCIL 8425-I (AD 23/12/1998, DOGC 23/05/2001)	Edificis 8425-I (AD 23/12/1998, DOGC 23/05/2001)	BCIL	Nivell 3. Parcial
126.EA			EDIFICI D'HISENDA EDIFICI AGÈNCIA TRIBUTÀRIA Turó de la Seu Vella		No disposa	Edificis	BPU	Nivell 5. Documental
127.EA			ARXIU HISTÒRIC DE LLEIDA Carrer de Lluís Besa, 22	2005	No disposa	Edificis	BCIN	Nivell 1. Integral BCIN 4570-MH, atès que és el contenidor de la Biblioteca de l'Estat segons l'Art. 60 de Ley 16/1985, de 25 de junio, del Patrimonio Histórico Español.
128.EA			HABITATGE UNIFAMILIAR AL CARRER DEL CASTELL FORMÓS, 6 Carrer del Castell Formós, 6	1985	No disposa	Edificis	BPU	Nivell 5. Documental

CODI	Fotografies		Nom Altres noms i localització	Data / Època Cronologia	Catalogació Anterior Núm ref. ICPC Generalitat	Categoria i nivells de protecció proposats		
						Classificació	Categoria	Nivell de protecció
129.EA			CENTRE D'ATENCIÓ PRIMÀRIA (CAP) CAPPONT Carrer del Marquès de Leganés, 14	2001	No disposa	Edificis	BPU	Nivell 5. Documental
130.EA			EDIFICI D'HABITATGES AL CARRER CAMP DE MART, 5 Carrer del Camp de Mart, 5	Primer terç segle XX	No disposa	Edificis	BPU	Nivell 5. Documental
131.EA			BELVEDERE I ESSLÉSIA DE SUQUETS Carrer Navarra, 1		No disposa	Edificis	BPU	Nivell 5. Documental
132.EA			ANTICS HABITATGES MILITARS AL CARRER CÓS-GAYON Carrer de Cós-Gayon, 1, 3, 5 Carrer Isaac Albéniz, 2,4,6 Plaça de l'exèrcit, 1	Mitjan segle XX	BCIL 8481-I (AD 23/12/1998, DOGC 23/05/2001)	Edificis	BCIL	Nivell 3. Parcial

CODI	Fotografies		Nom Altres noms i localització	Data / Època Cronologia	Catalogació Anterior Núm ref. ICPC Generalitat	Categoria i nivells de protecció proposats		
						Classificació	Categoria	Nivell de protecció
133.EA			CASA GOMÀ-PUJADAS Rambla d'Aragó, 5	1945	No disposa	Edificis	BCIL	Nivell 3. Parcial
134.EA			CLÍNICA NUESTRA SEÑORA DEL PERPETUO SOCORRO Carrer del Bisbe Messeguer, 3	1947	No disposa	Edificis	BPU	Nivell 3. Parcial
135.EA			EDIFICI COMERCIAL AL CARRER MAJOR, 23 ANTIGA CASA RULL Carrer Major, 23 Avinguda de Blondel	1942	No disposa	Edificis	BPU	Nivell 3. Parcial
136.EA			CASA ROMA Carrer del Paer Rufes, 2 Avinguda de l'Alcalde Rovira Roure, 175	1943	No disposa	Edificis	BPU	Nivell 3. Parcial

CODI	Fotografies		Nom Altres noms i localització	Data / Època Cronologia	Catalogació Anterior Núm ref. ICPC Generalitat	Categoria i nivells de protecció proposats		
						Classificació	Categoria	Nivell de protecció
137.EA			PALAU DE L'AUDIÈNCIA PROVINCIAL ANTIGA AUDIÈNCIA PROVINCIAL Rambla de Ferran, 13	1944-1949	BCIL 8436-I (AD 23/12/1998, DOGC 23/05/2001)	Edificis 8436-I (AD 23/12/1998, DOGC 23/05/2001)	BCIL	Nivell 3. Parcial
138.EA			CASA ROCH Rambla de Ferran, 39	Anys 40 del segle XX. Ampliació 1947	No disposa	Edificis	BPU	Nivell 3. Parcial
139.EA			CASA PÀMIES Rambla de Ferran, 53	Mitjans segle XX	No disposa	Edificis	BPU	Nivell 3. Parcial
140.EA			CASA BOSQUÉ Rambla de Ferran, 22	Restaurada a principis segle XXI	No disposa	Edificis	BPU	Nivell 3. Parcial

CODI	Fotografies		Nom Altres noms i localització	Data / Època Cronologia	Catalogació Anterior Núm ref. ICPC Generalitat	Categoria i nivells de protecció proposats		
						Classificació	Categoria	Nivell de protecció
141.EA			CASA DURÓ Rambla de Ferran, 55	1961	No disposa	Edificis	BPU	Nivell 3. Parcial
142.EA			EDIFICI D'HABITATGES AL CARRER DE NA MARIA SAURET, 11 Carrer de na Maria Sauret, 11	2000	No disposa	Edificis	BPU	Nivell 5. Documental
143.EA			CENTRE CÍVIC DE BALÀFIA Carrer del Penedès, 18	1999	No disposa	Edificis	BPU	Nivell 5. Documental
144.EA			PAVELLÓ BARRIS NORD Carrer Manuel de Montsuar, cant. Av. de Prat de la Riba	2001	No disposa	Edificis	BPU	Nivell 5. Documental

CODI	Fotografies		Nom Altres noms i localització	Data / Època Cronologia	Catalogació Anterior Núm ref. ICPC Generalitat	Categoria i nivells de protecció proposats		
						Classificació	Categoria	Nivell de protecció
145.EA			TEATRE PRINCIPAL Plaça de la Paeria, 7	1948-1951	BCIL 8454-I (AD 23/12/1998, DOGC 23/05/2001)	Edificis 8454-I (AD 23/12/1998, DOGC 23/05/2001)	BCIL	Nivell 3. Parcial
146.EA			HABITATGE UNIFAMILIAR AL CARRER DEL CASTELL DE MUR, 15 Carrer del Castell de Mur, 15	2006	No disposa	Edificis	BPU	Nivell 5. Documental
147.EA			PALAU EPISCOPAL Carrer del Bisbe, 1	1945-1950	BCIL 8435-I (AD 23/12/1998, DOGC 23/05/2001)	Edificis 8435-I (AD 23/12/1998, DOGC 23/05/2001)	BCIL	Nivell 3. Parcial
148.EA			CENTRE CÍVIC I ESPAI PORTICAT A LA PLAÇA DE L'ESGLÉSIA DE L'INC A SUCS Plaça Major, 3	1953	No disposa	Elements arquitectònics	BPU	Nivell 3. Parcial

CODI	Fotografies		Nom Altres noms i localització	Data / Època Cronologia	Catalogació Anterior Núm ref. ICPC Generalitat	Categoria i nivells de protecció proposats		
						Classificació	Categoria	Nivell de protecció
149.EA			EDIFICI D'HABITATGES "MONTEPIO" Avinguda de Blondel, 1	1948	BCIL 8444-I (AD 23/12/1998, DOGC 23/05/2001)	Edificis 8444-I (AD 23/12/1998, DOGC 23/05/2001)	BCIL	Nivell 3. Parcial
150.EA			EDIFICI DE LA MÚTUA LERIDANA DE SEGUROS Rambla d'Aragó, 43	Anys 50 del segle XX	BCIL 8496-I (AD 23/12/1998, DOGC 23/05/2001)	Edificis 8496-I (AD 23/12/1998, DOGC 23/05/2001)	BPU	Nivell 3. Parcial
151.EA			GOVERN CIVIL Plaça de la Pau, 1	1955	BCIL 8437-I (AD 23/12/1998, DOGC 23/05/2001)	Edificis 8437-I (AD 23/12/1998, DOGC 23/05/2001)	BCIL	Nivell 3. Parcial
152.EA			BANCO VITALICIO Plaça de Sant Joan, 10	1956	BCIL 8443-I (AD 23/12/1998, DOGC 23/05/2001)	Edificis 8443-I (AD 23/12/1998, DOGC 23/05/2001)	BCIL	Nivell 3. Parcial

CODI	Fotografies		Nom	Data / Època	Catalogació Anterior	Categoria i nivells de protecció proposats		
			Altres noms i localització	Cronologia	Núm ref. ICPC Generalitat	Classificació	Categoria	Nivell de protecció
153.EA			CENTRE D'URGÈNCIES D'ATENCIÓ PRIMÀRIA (CUAP) PRAT DE LA RIBA Avinguda de Prat de la Riba, 56	1949-1951	No disposa	Edificis	BPU	Nivell 3. Parcial
154.EA			HOSPITAL UNIVERSITARI ARNAU DE VILANOVA ANTIGA RESIDÈNCIA SANITÀRIA GENERAL MOSCARDÓ Camí de Montcada, 23 Avinguda Alcalde Rovira, 80	1950	BCIL 8432-I (AD 23/12/1998, DOGC 23/05/2001)	Edificis	BCIL	Nivell 3. Parcial
155.EA			EDIFICI DE SANITAT - SERVEIS TERRITORIALS DE SALUT Avinguda de Prat de la Riba, 1 Avinguda Alcalde Rovira Roure, 2	1951. Reformada entre 1985 i 1987	No disposa	Edificis	BPU	Nivell 3. Parcial
156.EA			CAMBRA DE COMERÇ, INDÚSTRIA I SERVEIS Carrer d'Anselm Clavé, 2	1958	BCIL 8497-I (AD 23/12/1998, DOGC 23/05/2001)	Edificis	BCIL	Nivell 3. Parcial

CODI	Fotografies	Nom Altres noms i localització	Data / Època Cronologia	Catalogació Anterior Núm ref. ICPC Generalitat	Categoria i nivells de protecció proposats		
					Classificació	Categoria	Nivell de protecció
157.EA	 	GOVERN MILITAR Avinguda de Prat de la Riba, 36	1962-1963	BCIL 8498-I (AD 23/12/1998, DOGC 23/05/2001)	Edificis 8498-I (AD 23/12/1998, DOGC 23/05/2001)	BCIL	Nivell 3. Parcial
168.EA	 	PALAU DE VIDRE DELS CAMPS ELISIS Avinguda del President Tarradellas, 2	1965	No disposa	Edificis	BPU	Nivell 3. Parcial
159.EA	 	CAPELLA DE L'ANTIC NOVICIAT JESUÏTA COL·LEGI SANT PERE CLAVER Polígon 5, Parcel·la 9 Partida Pla de Raimat	1958	No disposa	Edificis	BCIL	Nivell 2. Conservació
160.EA	 	CONJUNT PARROQUIAL DE SANTA MARIA MAGDALENA Carrer del Paer Casanovas, 30	Mitjan segle XX	No disposa	Edificis	BPU	Nivell 3. Parcial



CODI	Fotografies		Nom	Data / Època	Catalogació Anterior	Categoria i nivells de protecció proposats		
			Altres noms i localització	Cronologia	Núm ref. ICPC Generalitat	Classificació	Categoria	Nivell de protecció
161.EA			EDIFICI D'HABITATGES DEL CARRER VILA DE FOIX, 2 CASA MODEST ULIER Carrer Vila de Foix, 2-4	1967	BCIL 8499-I (AD 23/12/1998, DOGC 23/05/2001)	Edificis	BCIL	Nivell 3. Parcial 8499-I (AD 23/12/1998, DOGC 23/05/2001) Es troba dins de l'àrea d'influència de l'entorn de protecció de la Catedral Nova (BCIN)
162.EA			RESIDÈNCIA DE LES GERMANETES DELS POBRES RESIDÈNCIA JUANA JUGAN Partida de Conillars, 42	1966	BCIL 8500-I (AD 23/12/1998, DOGC 23/05/2001)	Edificis	BCIL	Nivell 2. Conservació 8500-I (AD 23/12/1998, DOGC 23/05/2001)
163.EA			AUDITORI ENRIC GRANADOS Carrer Pi i Maragall, 5	1985-1995	BCIL 8503-I (AD 23/12/1998, DOGC 23/05/2001)	Edificis	BCIL	Nivell 3. Parcial 8503-I (AD 23/12/1998, DOGC 23/05/2001)
164.EA			CENTRE CÍVIC DE PARDINYES Carrer Sant Pere Claver, 5	Construcció el 1983 i ampliació el 1998	No disposa	Edificis	BPU	Nivell 5. Documental

CODI	Fotografies		Nom	Data / Època	Catalogació Anterior	Categoria i nivells de protecció proposats		
			Altres noms i localització	Cronologia	Núm ref. ICPC Generalitat	Classificació	Categoria	Nivell de protecció
165.EA			ORFEÓ LLEIDATÀ Carrer Sant Martí, 60	2004	No disposa	Edificis	BPU	Nivell 5. Documental
	Es troba dins de l'àrea d'influència de l'entorn de protecció de la seu Vella (BCIN) i de l'entorn de protecció de l'església de Sant Martí (BCIN)							
166.EA			EDIFICI D'HABITATGES AV. PRAT DE LA RIBA, 4 Avinguda de Prat de la Riba, 4	1944	No disposa	Elements arquitectònics	BPU	Nivell 3. Parcial
167.EA			EDIFICI COMERCIAL I D'HABITATGES AL CARRER MAJOR, 41 Carrer Major, 41 Avinguda de Blondel, 50	Primer terç segle XX	No disposa	Edificis	BPU	Nivell 5. Documental
168.EA			EDIFICI COMERCIAL I D'HABITATGES A LA PLAÇA DE SANT FRANCESC, 1 Plaça de Sant Francesc, 1	Mitjan segle XX	No disposa	Edificis	BPU	Nivell 5. Documental

CODI	Fotografies		Nom Altres noms i localització	Data / Època Cronologia	Catalogació Anterior Núm ref. ICPC Generalitat	Categoria i nivells de protecció proposats		
						Classificació	Categoria	Nivell de protecció
169.EA			EDIFICI D'HABITATGES A LA PLAÇA SANT JOAN, 12 Plaça Sant Joan, 12	Primer terç segle XX	No disposa	Edificis	BPU	Nivell 5. Documental
170.EA			EDIFICI D'HABITATGES A LA PLAÇA SANT JOAN, 23 Plaça Sant Joan, 23 Avinguda Francesc Macià, 13	Primera meitat segle XIX	No disposa	Edificis	BPU	Nivell 5. Documental
171.EA			EDIFICI COMERCIAL AL CARRER MAGDALENA, 8 Carrer de Magdalena, 8	1947	No disposa	Edificis	BPU	Nivell 5. Documental
172.EA			EDIFICI COMERCIAL AL CARRER DE MAGDALENA, 35 Carrer de la Botera, 8	Primer terç segle XX	No disposa	Edificis	BPU	Nivell 5. Documental

CODI	Fotografies		Nom Altres noms i localització	Data / Època Cronologia	Catalogació Anterior Núm ref. ICPC Generalitat	Categoria i nivells de protecció proposats		
						Classificació	Categoria	Nivell de protecció
173.EA			EDIFICI D'HABITATGES AL CARRER DEL CARDENAL CASA ROCH Carrer de Magdalena, 35 Carrer del Cardenal Remolins, 4	1912	No disposa	Edificis	BPU	Nivell 3. Parcial
174.EA			EDIFICI D'HABITATGES A LA RAMBLA DE FERRAN, 33 Rambla de Ferran, 33	Primera meitat segle XX	No disposa	Edificis	BPU	Nivell 5. Documental
175.EA			EDIFICI D'HABITATGES CARRER DE LES ESCALES DE SANT LLORENÇ, 8-10 Carrer de les Escales de Sant Llorenç, 8-10	Finals segle XX	No disposa	Edificis	BPU	Nivell 5. Documental
176.EA			HABITATGE UNIFAMILIAR AL CARRER SIFÓ, 49	1996	No disposa	Edificis	BPU	Nivell 5. Documental








CODI	Fotografies		Nom Altres noms i localització	Data / Època Cronologia	Catalogació Anterior Núm ref. ICPC Generalitat	Categoria i nivells de protecció proposats		
						Classificació	Categoria	Nivell de protecció
177.EA			LA LLOTJA DE LLEIDA. PALAU DE CONGRESSOS TEATRE DE LA LLOTJA DE LLEIDA Avinguda de Tortosa, 4		No disposa	Edificis	BPU	Nivell 5. Documental
178.EA			EDIFICI D'HABITATGES AL CARRER DE SANT CARLES, 26 Carrer de Sant Carles, 26 Carrer de Jaume I, 28	1933	No disposa	Edificis	BPU	Nivell 5. Documental
179.EA			TORRE GARRELL Polígon 21 Parcel·la 158		No disposa	Edificis	BPU	Nivell 5. Documental
180.EA			EDIFICI D'HABITATGES AL CARRER SALMERON, 2 CANTONADA CARRER PI I MARGALL Carrer de Salmeron, 2	Primera meitat segle XX	No disposa	Edificis	BPU	Nivell 5. Documental


CODI	Fotografies		Nom	Data / Època	Catalogació Anterior	Categoria i nivells de protecció proposats		
			Altres noms i localització	Cronologia	Núm ref. ICPC Generalitat	Classificació	Categoria	Nivell de protecció
225.EA			HANGAR I TORRE DE CONTROL DELS MAGRANERS Carrer de Sant Pere Nolasc, 36	1939	BCIL 8464-I (AD 23/12/1998, DOGC 23/05/2001)	Elements arquitectònics 8464-I (AD 23/12/1998, DOGC 23/05/2001)	BCIL	Nivell 3. Parcial
182.EA			EDIFICI D'HABITATGES AL CARRER DE PI I MARGALL, 1 Carrer de Pi i Margall, 1 Carrer Costa de la Magdalena, 2	1998	No disposa	Edificis	BPU	Nivell 5. Documental
183.EA			CASA QUERALTÓ Carrer de l'Alcalde Sol, 12	1959	No disposa	Edificis	BPU	Nivell 5. Documental
184.EA			EDIFICI HABITATGES AL CARRER DEL PRÍncep DE VIANA, 75 Carrer del Príncep de Viana, 75	1961	No disposa	Edificis	BPU	Nivell 5. Documental

CODI	Fotografies	Nom Altres noms i localització	Data / Època Cronologia	Catalogació Anterior Núm ref. ICPC Generalitat	Categoria i nivells de protecció proposats		
					Classificació	Categoria	Nivell de protecció
185.EA	 	ESGLÉSIA NOVA DE SANT MARTÍ Carrer del Camp de Mart, 22	1975	No disposa	Edificis	BPU	Nivell 5. Documental
186.EA	 	EDIFICI D'HABITATGES A L'AVINGUDA DE CATALUNYA, 16 Avinguda de Catalunya, 16 Carrer Bisbe Torres, 2	1970-1973	No disposa	Edificis	BPU	Nivell 5. Documental
187.EA	 	APARTAMENTS CLUB RONDA Gran Passeig de Ronda, 84	1973	No disposa	Edificis	BPU	Nivell 5. Documental
188.EA	 	EDIFICI BRASILIA Carrer Cristòfol de Boleda, 1 Carrer Segòvia, 12-16 Gran Passeig de Ronda, 87-91	1972-1976	No disposa	Edificis	BPU	Nivell 5. Documental

CODI	Fotografies		Nom	Data / Època	Catalogació Anterior	Categoria i nivells de protecció proposats		
			Altres noms i localització	Cronologia	Núm ref. ICPC Generalitat	Classificació	Categoria	Nivell de protecció
189.EA			EDIFICI D'HABITATGES AL CARRER CRISTÒFOL DE BOLEDA, 8 Carrer Cristòfol de Boleda, 8	1976	No disposa	Edificis	BPU	Nivell 5. Documental
190.EA			CASA LAVEDA Polígon 9, Parcel·la 511	1979	No disposa	Edificis	BPU	Nivell 5. Documental
191.EA			EDIFICI D'HABITATGES AL CARRER MOSSÈN REIG, 24 Encreuament N-II amb Av. de Madrid Carrer del Mossèn Reig, 24 Continuació c. Cos-Gayón / Gran Passeig de Ronda	1982	No disposa	Edificis	BPU	Nivell 5. Documental
192.EA			EDIFICI D'HABITATGES AL GRAN PASSEIG DE RONDA, 82 Gran Passeig de Ronda, 82	1976	No disposa	Edificis	BPU	Nivell 5. Documental







CODI	Fotografies		Nom Altres noms i localització	Data / Època Cronologia	Catalogació Anterior Núm ref. ICPC Generalitat	Categoria i nivells de protecció proposats		
						Classificació	Categoria	Nivell de protecció
193.EA			ESCOLA JOAN XXIII Carrer Pius XII, 4	1981-1984	No disposa	Edificis	BPU	Nivell 5. Documental
194.EA			ESCOLA BRESSOL I LUDOTECA AL CENTRE HISTÒRIC Carrer de la Tallada, 32	1999	No disposa	Edificis	BPU	Nivell 5. Documental
195.EA			COL·LEGI D'APARELLADORS, ARQUITECTES TÈCNICS I ENGINYERS D'EDIFICACIÓ Carrer d'Enric Granados, 5	1981	No disposa	Edificis	BPU	Nivell 5. Documental
196.EA			EDIFICI D'HABITATGES A L'AVINGUDA PRAT DE LA RIBA, 76 Avinguda Prat de la Riba, 76	1982	No disposa	Edificis	BPU	Nivell 5. Documental



CODI	Fotografies		Nom Altres noms i localització	Data / Època Cronologia	Catalogació Anterior Núm ref. ICPC Generalitat	Categoria i nivells de protecció proposats		
						Classificació	Categoria	Nivell de protecció
197.EA			CENTRAL HORTOFRUTÍCOLA Partida Moredilla, 17	1998	No disposa	Edificis	BPU	Nivell 5. Documental
198.EA			ESGLÉSIA DE SANT JOSEP OBRER Carrer de Joan Gavarra, 14	1984	No disposa	Edificis	BPU	Nivell 5. Documental
199.EA			REMODELACIÓ DEL SANTUARI DE SANTA TERESITA Carrer del Bisbe Irurita, 8	1987-2008	No disposa	Edificis	BPU	Nivell 5. Documental
200.EA			JUTJATS Carrer de la Parra, 21	1990	No disposa	Edificis	BPU	Nivell 5. Documental Es troba dins de l'àrea d'influència de l'entorn de protecció de la seu Vella (BCIN)





CODI	Fotografies		Nom Altres noms i localització	Data / Època Cronologia	Catalogació Anterior Núm ref. ICPC Generalitat	Categoria i nivells de protecció proposats		
						Classificació	Categoria	Nivell de protecció
201.EA			TRESORERIA DE LA SEGURETAT SOCIAL Carrer de Salmeron, 14	1991	No disposa	Edificis	BPU	Nivell 5. Documental
202.EA			ESCOLA CERVANTES Carrer de Sant Andreu, 44	1990	No disposa	Edificis	BPU	Nivell 5. Documental Es troba dins de l'àrea d'influència de l'entorn de protecció de la seu Vella (BCIN)
203.EA			ESCOLA I LOCALS SOCIALS A BUTSÈNIT Partida de Butsènit, 43	1992	No disposa	Edificis	BPU	Nivell 5. Documental
204.EA			CAP BORDETA-MAGRANERS Carrer de Boqué, 9	1993	No disposa	Edificis	BPU	Nivell 5. Documental


CODI	Fotografies		Nom	Data / Època	Catalogació Anterior	Categoria i nivells de protecció proposats		
			Altres noms i localització	Cronologia	Núm ref. ICPC Generalitat	Classificació	Categoria	Nivell de protecció
205.EA			POLIESPORTIU DE L'IES MÀRIUS TORRES Carrer Narcís Monturiol, 2	1997	No disposa	Edificis	BPU	Nivell 5. Documental
206.EA			ESCOLA OFICIAL D'IDIOMES Carrer de Vidal i Codina, 2	1995	No disposa	Edificis	BPU	Nivell 5. Documental
207.EA			INSTAL·LACIONS DE LA COMPANYIA - CONCESSIÓ MUNICIPAL DEL SERVEI DE NETEJA Partida de les Pardinyes Altes, 13 Polígon 13 Parcel·la 400	1998	No disposa	Elements arquitectònics	BPU	Nivell 5. Documental
208.EA			SEU DE LA DEMARCACIÓ DEL COL·LEGI D'ARQUITECTES COAC Carrer Canyeret, 2	1996	No disposa	Edificis	BPU	Nivell 5. Documental







CODI	Fotografies		Nom Altres noms i localització	Data / Època Cronologia	Catalogació Anterior Núm ref. ICPC Generalitat	Categoria i nivells de protecció proposats		
						Classificació	Categoria	Nivell de protecció
209.EA			CAPELLA DEL CEMENTIRI Carretera N-II, 25		No disposa	Edificis	BPU	Nivell 3. Parcial
210.EA			GRANJA ESCOLA AGRÍCOLA PROVINCIAL EDIFICI A-B CAMPUS ETSEA UdL Avinguda de l'Alcalde Rovira Roure, 175	Construcció del 1942. Ampliació el 1983	BCIL 8428-I (AD 23/12/1998, DOGC 23/05/2001)	Edificis	BCIL	Nivell 3. Parcial
211.EA			CENTRE DE RECERCA UDL-IRTA CAMPUS DE L'ETS D'ENGINYERIA AGRÀRIA Avinguda de l'Alcalde Rovira Roure, 177	1983	No disposa	Edificis	BPU	Nivell 5. Documental
212.EA			EDIFICI 1 - CAMPUS DE L'ESCOLA TÈCNICA SUPERIOR D'ENGINYERIA AGRÀRIA Avinguda de l'Alcalde Rovira Roure, 175	1991	No disposa	Edificis	BPU	Nivell 5. Documental









CODI	Fotografies		Nom Altres noms i localització	Data / Època Cronologia	Catalogació Anterior Núm ref. ICPC Generalitat	Categoria i nivells de protecció proposats		
						Classificació	Categoria	Nivell de protecció
213.EA			EDIFICI 2 - CAMPUS DE L'ESCOLA TÈCNICA SUPERIOR D'ENGINYERIA AGRÀRIA Avinguda de l'Alcalde Rovira Roure, 175	1992	No disposa	Edificis	BPU	Nivell 5. Documental
214.EA			EDIFICI 3 - CAMPUS DE L'ESCOLA TÈCNICA SUPERIOR D'ENGINYERIA AGRÀRIA Avinguda de l'Alcalde Rovira Roure, 175	1992	No disposa	Edificis	BPU	Nivell 5. Documental
215.EA			EDIFICI 4 - CAMPUS DE L'ESCOLA TÈCNICA SUPERIOR D'ENGINYERIA AGRÀRIA Avinguda de l'Alcalde Rovira Roure, 175	1993 i 2003	No disposa	Edificis	BPU	Nivell 5. Documental
216.EA			FACULTAT DE MEDICINA - CAMPUS CIÈNCIES DE LA SALUT UDL Avinguda de l'Alcalde Rovira Roure, 44	1989	No disposa	Edificis	BPU	Nivell 5. Documental









CODI	Fotografies		Nom Altres noms i localització	Data / Època Cronologia	Catalogació Anterior Núm ref. ICPC Generalitat	Categoria i nivells de protecció proposats		
						Classificació	Categoria	Nivell de protecció
217.EA			ESCOLA UNIVERSITÀRIA D'INFERMERIA - CAMPUS CIÈNCIES DE LA SALUT UDL Avinguda de l'Alcalde Rovira Roure, 44	1997	No disposa	Edificis	BPU	Nivell 5. Documental
218.EA			ESCOLA POLITÈCNICA SUPERIOR - CAMPUS CAPPONT UDL Carrer Jaume II, 69	Març 1997 - Desembre 1997	No disposa	Edificis	BPU	Nivell 5. Documental
219.EA			EDIFICI POLIVALENT - CAMPUS CAPPONT UDL Carrer Jaume II, 69	Setembre 1999 - Juny 2002	No disposa	Edificis	BPU	Nivell 5. Documental
220.EA			FACULTAT DE DRET I ECONOMIA - CAMPUS CAPPONT UDL Carrer Jaume II, 69	Gener 2000 - Juny 2001	No disposa	Edificis	BPU	Nivell 5. Documental

CODI	Fotografies		Nom	Data / Època	Catalogació Anterior	Categoria i nivells de protecció proposats		
			Altres noms i localització	Cronologia	Núm ref. ICPC Generalitat	Classificació	Categoria	Nivell de protecció
221.EA			RESIDÈNCIA UNIVERSITÀRIA - CAMPUS CAPPONT UDL Carrer Jaume II, 69	2000	No disposa	Edificis	BPU	Nivell 5. Documental
222.EA			BIBLIOTECA I CENTRE DE CULTURES - CAMPUS CAPPONT UDL Carrer Jaume II, 69	Octubre 1999 - Octubre 2006	No disposa	Edificis	BPU	Nivell 5. Documental
223.EA			CENTRE DE RECERCA D'ENERGIA APLICADA - CAMPUS CAPPONT UDL Carrer Jaume II, 69	Març 2002 - abril 2004	No disposa	Edificis	BPU	Nivell 5. Documental
224.EA			FACULTAT DE CIÈNCIES DE L'EDUCACIÓ - CAMPUS CAPPONT UDL Carrer Jaume II, 69	Agost 2003 - Novembre 2007	No disposa	Edificis	BPU	Nivell 5. Documental









CODI	Fotografies	Nom Altres noms i localització	Data / Època Cronologia	Catalogació Anterior Núm ref. ICPC Generalitat	Categoria i nivells de protecció proposats		
					Classificació	Categoria	Nivell de protecció
225.EA		CASETA DEL GUARDA PARC ALCALDE PONS. LES BASSES. Partida Peixa Som	1961	No disposa	Edificis	BPU	Nivell 5. Documental
226.EA		MARQUESINA ENTRADA PARC ALCALDE PONS. MARQUESINA BASSES ALPICAT Partida Peida Som	1961	No disposa	Elements arquitectònics	BPU	Nivell 5. Documental
227.EA	 	TORRE VICENS Carrer Llibertat, 7 A		No disposa	Edificis	BPU	Nivell 5. Documental
228.EA	 	ANTIGUES ESCOLES DE RAIMAT Carrer Monges, 2		No disposa	Edificis	BPU	Nivell 5. Documental





CODI	Fotografies		Nom Altres noms i localització	Data / Època Cronologia	Catalogació Anterior Núm ref. ICPC Generalitat	Categoria i nivells de protecció proposats		
						Classificació	Categoria	Nivell de protecció
229.EA			CASA DE LA FONT DE LES PIQUES Plaça Sant Llorenç, 1		No disposa	Edificis	BPU	Nivell 4. Ambiental
	Forma part del contorn de l'element AM-05.CA.							
230.EA			TORRE BOSCH Avinguda de les Garrigues, 45		No disposa	Edificis	BPU	Nivell 5. Documental
231.EA			CONVENT DE SANT ANTONI DE PÀDUA. FRANCISCANS Carrer Vila Antonia, 12 Carrer Maria Sauret	1920		Edificis	BPU	Nivell 3. Parcial
232.EA			CASA DE LA LLUM			Edificis	BPU	Nivell 3. Parcial

CODI	Fotografies		Nom Altres noms i localització	Data / Època Cronologia	Catalogació Anterior Núm ref. ICPC Generalitat	Categoria i nivells de protecció proposats		
						Classificació	Categoria	Nivell de protecció
ES-01			FONT DE LES PIQUES Plaça Sant Llorenç, 1	1730-1735	BCIL 8492-I (AD 23/12/1998, DOGC 23/05/2001)	Obra civil 8492-I (AD 23/12/1998, DOGC 23/05/2001)	BCIL	Nivell 2. Conservació
ES-02			FONT DEL GOVERNADOR FONT DE L'AIGUARDENT / FONT DE CARDONA / FONT DE Baixada de la Trinitat, s/n		BCIL 8491-I (AD 23/12/1998, DOGC 23/05/2001)	Elements arquitectònics 8491-I (AD 23/12/1998, DOGC 23/05/2001)	BCIL	Nivell 2. Conservació
ES-03			FONT DE L'HOSPITAL FONT DE L'IEI Avinguda Blondel, 64	1.801	BCIL 8493-I (AD 23/12/1998, DOGC 23/05/2001)	Elements arquitectònics 8493-I (AD 23/12/1998, DOGC 23/05/2001) Es troba dins de l'àrea d'influència de l'entorn de protecció de la Catedral Nova (BCIN)	BCIL	Nivell 2. Conservació
ES-04			FONT DE L'ENSENYANÇA FONT DE LA PALMA A LA PLAÇA SANT ANTONI MARIA Plaça de Sant Antoni Maria Claret, s/n	1.809	BCIL 8490-I (AD 23/12/1998, DOGC 23/05/2001)	Elements arquitectònics 8490-I (AD 23/12/1998, DOGC 23/05/2001)	BCIL	Nivell 2. Conservació






CODI	Fotografies		Nom Altres noms i localització	Data / Època Cronologia	Catalogació Anterior Núm ref. ICPC Generalitat	Categoria i nivells de protecció proposats		
						Classificació	Categoria	Nivell de protecció
ES-05			FONT COSTA DEL JAN FONT DEL GOVERNADOR APARICI Costa del Jan, s/n		BCIL 8489-I (AD 23/12/1998, DOGC 23/05/2001)	Elements arquitectònics 8489-I (AD 23/12/1998, DOGC 23/05/2001)	BCIL	Nivell 2. Conservació
ES-06			FONT DE LA PETXINA Avinguda del President Tarradellas, 2		No disposa	Elements arquitectònics	BPU	Nivell 3. Parcial
ES-07			FONT DE LES GRANOTES Avinguda del President Tarradellas, 2		No disposa	Elements arquitectònics	BPU	Nivell 3. Parcial
ES-08			FONT DEL NEN I L'OCA Avinguda del President Tarradellas, 2	segle XX	No disposa	Font	BPU	Nivell 3. Parcial








CODI	Fotografies		Nom Altres noms i localització	Data / Època Cronologia	Catalogació Anterior Núm ref. ICPC Generalitat	Categoria i nivells de protecció proposats		
						Classificació	Categoria	Nivell de protecció
ES-09			PORTA DE L'ANTIC CAMP D'ESPORTS Avinguda Alcalde Rovira Roure, 41-43	Complex endegat per Joventut Republicana a partir de l'any 1918	No disposa	Fragments	BPU	Nivell 2. Conservació
ES-10			PILÓ DE PORTA A L'AV. VALÈNCIA Carrer de Sant Joan de Mata, cantonada Avinguda Avinguda de València	Construït a principis segle XX	No disposa	Fragments	BPU	Nivell 3. Parcial
ES-11			CREU DE LES TRES PEDRETES Carretera N-II, 25	Construïda a l'època baix medieval	No disposa	Elements arquitectònics	BCIN	Nivell 1. Integral
ES-12			CREU DE TERME A LA CARRETERA DE TORRESERONA Carretera de Torre-serona	Es conserva l'arrencament de la creu, datat d'època medieval. La resta, el fust, la creu i la base són del S. XX.	No disposa	Elements arquitectònics	BCIN	Nivell 1. Integral




CODI	Fotografies		Nom Altres noms i localització	Data / Època Cronologia	Catalogació Anterior Núm ref. ICPC Generalitat	Categoria i nivells de protecció proposats		
						Classificació	Categoria	Nivell de protecció
ES-13			CREU DE TERME DEL CAMI DE GRENYANA Camí de Grenyana Polígon 14 Parcel·la 335	Es conserva l'arrencament de la creu, datat d'època medieval. La resta, el fust, la creu i la base són del S. XX	No disposa	Elements arquitectònics	BCIN	Nivell 2. Conservació
ES-14			CREU DE TERME DE L'ERMITA DE GRENYANA Camí de Grenyana Polígon 14, parcel·la 132	Es conserva l'arrencament de la creu, datat d'època medieval. La resta, el fust, la creu i la base són del S. XX.	No disposa	Elements arquitectònics	BCIN	Nivell 1. Integral
ES-15			CREU DELS TRES TOMBS Avinguda de Balmes cantonada carrer de Vallcalent	1944	No disposa	Elements arquitectònics	BPU	Nivell 2. Conservació
ES-16			CREU DEL BATLLE Carretera N-IIa (carretera de Saragossa), km. 458,890	Pedestal i part inferior de la columna del segle XIX. Creu de forja de mitjans segle XX. Fust intermedi del segle XXI.	No disposa	Elements arquitectònics	BCIN	Nivell 1. Integral









CODI	Fotografies		Nom	Data / Època	Catalogació Anterior	Categoria i nivells de protecció proposats		
			Altres noms i localització	Cronologia	Núm ref. ICPC Generalitat	Classificació	Categoria	Nivell de protecció
ES-17			MONUMENT AL BATLLE FUSTER Avinguda del President Tarradellas, 2	1915	No disposa	Elements arquitectònics	BPU	Nivell 2. Conservació
ES-18			ESGRAFIATS A LA PLAÇA PAERIA Carrer Major, 1	1931	No disposa	Elements arquitectònics	BPU	Nivell 2. Conservació
ES-19			MONUMENT A SALVADOR SEGUÍ Carrer Major, 1	2005	No disposa	Elements arquitectònics	BPU	Nivell 5. Documental
ES-20			FANAL DE L'ANTIC PONT Avinguda de Blondel, davant núm. 10	El pont es va inaugurar l'any 1911	No disposa	Elements arquitectònics	BCIL	Nivell 1. Integral




CODI	Fotografies		Nom Altres noms i localització	Data / Època Cronologia	Catalogació Anterior Núm ref. ICPC Generalitat	Categoria i nivells de protecció proposats		
						Classificació	Categoria	Nivell de protecció
ES-21			PANTEÓ ENRIC NUET Carretera N-II, 25	1911	BCIL 8494-I (AD 23/12/1998, DOGC 23/05/2001)	Elements arquitectònics 8494-I (AD 23/12/1998, DOGC 23/05/2001)	BCIL	Nivell 2. Conservació
ES-22			PANTEÓ COMTES DE TORREGROSSA Carretera N-II, 25	segle XIX	No disposa	Elements arquitectònics	BPU	Nivell 3. Parcial
ES-23			PANTEÓ JOSEP CASTEL Carretera N-II, 25		No disposa	Elements arquitectònics	BPU	Nivell 3. Parcial
ES-24			PANTEÓ FAMÍLIA BALLESTEROS Carretera N-II, 25	finals del segle XIX	No disposa	Elements arquitectònics	BPU	Nivell 3. Parcial

CODI	Fotografies		Nom Altres noms i localització	Data / Època Cronologia	Catalogació Anterior Núm ref. ICPC Generalitat	Categoria i nivells de protecció proposats		
						Classificació	Categoria	Nivell de protecció
ES-25			PANTEÓ FAMILIAR LLUÍS ROCA FLOREJACHS Carretera N-II, 25	1882	No disposa	Elements arquitectònics	BPU	Nivell 3. Parcial
ES-26			PANTEÓ FAMILIAR FRANCISCA MOIX Carretera N-II, 25	1920	No disposa	Elements arquitectònics	BPU	Nivell 3. Parcial
ES-27			PANTEÓ FAMILIAR TERESA PEDRAL MAUSOLEU ANTONIO RODRÍGUEZ DE LOS RÍOS Carretera N-II, 25	1900	No disposa	Elements arquitectònics	BPU	Nivell 3. Parcial
ES-28			PANTEÓ FAMÍLIA NEBOT-MORENO Carretera N-II, 25	1860	No disposa	Elements arquitectònics	BPU	Nivell 3. Parcial













CODI	Fotografies		Nom Altres noms i localització	Data / Època Cronologia	Catalogació Anterior Núm ref. ICPC Generalitat	Categoria i nivells de protecció proposats		
						Classificació	Categoria	Nivell de protecció
ES-29			PANTEÓ FAMÍLIA FARRENY Carretera N-II, km. 25	1920	No disposa	Elements arquitectònics	BPU	Nivell 3. Parcial
ES-30			PANTEÓ FAMÍLIA AUNÓS Carretera N-II, 25	1940	No disposa	Elements arquitectònics	BPU	Nivell 3. Parcial
ES-31			PANTEÓ FAMÍLIA LLORENS		No disposa	Elements arquitectònics	BPU	Nivell 3. Parcial
ES-32			ESCULTURA D'INDÍVIL I MANDONI Plaça Agelet i Garriga	Època Contemporània	No disposa	Elements arquitectònics	BCIL	Nivell 2. Conservació












CODI	Fotografies		Nom Altres noms i localització	Data / Època Cronologia	Catalogació Anterior Núm ref. ICPC Generalitat	Categoria i nivells de protecció proposats		
						Classificació	Categoria	Nivell de protecció
ES-33.EA			REIXA DE L'ANTIGA PRESÓ Plaça Cervantes		No disposa	Elements arquitectònics	BCIL	Nivell 1. Integral
OE-01			PONT DEL FERROCARRIL	1941	No disposa	Obra civil	BPU	Nivell 3. Parcial
OE-02			PONT VELL	1940-1944	No disposa	Obra civil	BPU	Nivell 3. Parcial
OE-03			PONT NOU	1973	No disposa	Obra civil	BPU	Nivell 5. Documental













CODI	Fotografies		Nom Altres noms i localització	Data / Època Cronologia	Catalogació Anterior Núm ref. ICPC Generalitat	Categoria i nivells de protecció proposats		
						Classificació	Categoria	Nivell de protecció
OE-04			PONT DE LA UNIVERSITAT Continuació de l'Avinguda de Catalunya Continuació de l'Avinguda de l'Estudi General	1993	No disposa	Obra civil	BPU	Nivell 5. Documental
OE-05			PONT DE PARDINYES Continuació del Carrer Baró de Maials	1995	No disposa	Obra civil	BPU	Nivell 5. Documental
OE-06			PONT DE PRÍNCEP DE VIANA Continuació del carrer Príncep de Viana Continuació de l'Avinguda Victoriano Muñoz	Començament març de 2007 - acabament abril de 2010	No disposa	Obra civil	BPU	Nivell 2. Conservació
OE-07			PONT DEL BOC DE BITERNA Polígon 26 Parcel·la 9066		No disposa	Obra civil	BPU	Nivell 2. Conservació













CODI	Fotografies		Nom Altres noms i localització	Data / Època Cronologia	Catalogació Anterior Núm ref. ICPC Generalitat	Categoria i nivells de protecció proposats		
						Classificació	Categoria	Nivell de protecció
OE-08			<p>PASSAREL·LA DELS MARISTES</p> <p>Continuació del c. de la República del Paraguay Sobre el riu Segre</p>		No disposa	Obra civil	BPU	Nivell 5. Documental
OE-09			<p>PASSAREL·LA DEL LICEU ESCOLAR</p> <p>Entre Plaça Blas de Infante i Avinguda de Madrid</p>	1997	No disposa	Obra civil	BPU	Nivell 5. Documental
OE-10			<p>PASSAREL·LA DELS CAMPS ELISIS</p> <p>Entre els Camps Elisis i l'Avinguda del Segre</p>	2003	No disposa	Obra civil	BPU	Nivell 5. Documental
OE-11			<p>PASSAREL·LA COPA D'OR - RUFEA</p> <p>Polígon 26 Parcel·la 9025 Riu Segre</p>	2008	No disposa	Obra civil	BPU	Nivell 5. Documental













CODI	Fotografies	Nom	Data / Època	Catalogació Anterior	Categoria i nivells de protecció proposats		
		Altres noms i localització	Cronologia	Núm ref. ICPC Generalitat	Classificació	Categoria	Nivell de protecció
OE-12	 	TORRE D'ASCENSORS DEL CANYERET Carrer del Canyeret, s/n	1985	No disposa	Obra civil	BPU	Nivell 5. Documental
OE-13	 	DIPÒSIT D'AIGUA A LA PARTIDA DE LLÍVIA Carrer de Partidors, 9	1983	No disposa	Elements arquitectònics	BPU	Nivell 5. Documental













CODI	Fotografies		Nom Altres noms i localització	Data / Època Cronologia	Catalogació Anterior Núm ref. ICPC Generalitat	Categoria i nivells de protecció proposats		
						Classificació	Categoria	Nivell de protecció
PATRIMONI ARQUEOLÒGIC								
001.BARP			LES TERMES DOMÈSTIQUES DE L'ARC DEL PONT de Sant Joan, 27-30	Època romana	No disposa	Restes arqueològiques	BPU	Nivell 3. Parcial
002.BARP			RESTES D'UNA GRAN DOMUS (SUBSÒL DE L'AUDITORI)	Època romana		Restes arqueològiques	BCIL	Nivell 1. Integral Nivell 6. AEA a
003.BARP			TERMES PÚBLIQUES ROMANES Carrer Cardenal Remolins, 7-11	Època romana	BCIN BCIN 3831-ZA	Zones arqueològiques Entorn de protecció	BCIN	Nivell 1. Integral Nivell 6.AEA a
004.BARP			POU ROMÀ A LA BAIXADA DE LA TRINITAT, 3 Carrer Baixada de la Trinitat, 3	Època romana i andalusina	No disposa	Restes arqueològiques	BPU	Nivell 3. Parcial
005.BARP			RESTES DE L'ESGLÉSIA DE SANT JOAN Plaça de Sant Joan, s/n	Citada per primera vegada en un document del 1152	BCIN 1985-ZA (R.I.) - 55 - 0000087 -	Restes arqueològiques	BCIN	Nivell 1. Integral
006.BARP			RESTES DE L'ESGLÉSIA DE SANTA MARIA MAGDALENA Carrer Democràcia, 19	Romànic-gòtic (la primera menció és del 1163)	No disposa	Restes arqueològiques	BPU	Nivell 1. Integral Nivell 6. AEA. A













CODI	Fotografies		Nom Altres noms i localització	Data / Època Cronologia	Catalogació Anterior Núm ref. ICPC Generalitat	Categoria i nivells de protecció proposats		
						Classificació	Categoria	Nivell de protecció
007.BARP			PALAU DE LA PAERIA (RESTES ROMANES I ANDALUSINES) Avinguda de Blondel, 10	Època romana- medieval (andalusina i feudal)	BCIN 146MH Reial decret 25-01-1980	Restes arqueològiques	BCIN	Nivell 1. Integral
008.BARP			RESTES D'UNES ADOBERIES Rambla de Ferran, 1-13	Medieval Feudal i Modern. Segles XIII- XVIII	No disposa	Jaciments arqueològics	BCIL	Nivell 1. Integral Nivell 6. AEA en
009.BARP			MUR FEUDAL DEL CARRER BAFART, 6-8 Carrer Bafart, 6-8	Època romana (s. I aC.) - s. XII	No disposa	Restes arqueològiques	BPU	Nivell 1. Integral
010.BARP			RESTES DEL VILOT DE SUCS Carrer del Parc, 2	Bronze final -Època Feudal	BCIN BCIN 977-MH-ZA / RI-51-0006377	Jaciments arqueològics	BCIN	Nivell 1. Integral
011.BARP			ESTRUCTURES PER SOTA DE LA COTA EXCAVADA Diverses (Veure Annex)	Època romana, medieval i moderna	No disposa	Àrea d'expectativa arqueològica	BPU	Nivell 3. Parcial
011.01.BARP			ESTRUCTURES ROMANES, ANDALUSINES I FEUDALS DEL CARRER DEMOCRÀCIA, 6-8 Carrer Democràcia, 6-8	Època romana i feudal	No disposa	Àrea d'expectativa arqueològica Es troba dins de l'àrea d'influència de l'entorn de protecció de les Termes Públiques Romanes	BPU	Nivell 1. Integral













CODI	Fotografies		Nom Altres noms i localització	Data / Època Cronologia	Catalogació Anterior Núm ref. ICPC Generalitat	Categoria i nivells de protecció proposats		
						Classificació	Categoria	Nivell de protecció
011.02.BARP			ESTRUCTURES ROMANES, ANDALUSINES I FEUDALS DEL CARRER ANSELM CLAVÉ, 47 Carrer Anselm Clavé, 47	Època andalusí	No disposa	Àrea d'expectativa arqueològica	BPU	Nivell 1. Integral
011.03.BARP			ESTRUCTURES ROMANES I MEDIEVALS DEL C. IGUALADA CANTONADA C. PI I MARGALL Carrer Igualada cantonada Pi i Margall	Època romana	No disposa	Àrea d'expectativa arqueològica	BPU	Nivell 1. Integral
011.04.BARP			ESTRUCTURES ANDALUSINES I MEDIEVALS AL C. CARME, 75-79 Carrer Carme, 75-79	Època andalusina i feudal	No disposa	Àrea d'expectativa arqueològica	BPU	Nivell 3. Parcial
011.05.BARP			ESTRUCTURES MODERNES I MEDIEVALS AL CARRER MAGDALENA, 19 Carrer Magdalena, 19	Medieval i moderna	No disposa	Àrea d'expectativa arqueològica	BPU	Nivell 3. Parcial
011.06.BARP			ESTRUCTURES MODERNES I MEDIEVALS AL CARRER MAGDALENA, 38 Carrer Magdalena, 38 Carrer Democràcia, 23	Època moderna i medieval	No disposa	Àrea d'expectativa arqueològica	BPU	Nivell 3. Parcial
011.07.BARP			ESTRUCTURES INDETERMINADES AL C. DEMOCRÀCIA, 15 Carrer Democràcia, 15	Indeterminada	No disposa	Àrea d'expectativa arqueològica	BPU	Nivell 3. Parcial













CODI	Fotografies		Nom <i>Altres noms i localització</i>	Data / Època <i>Cronologia</i>	Catalogació Anterior <i>Núm ref. ICPC Generalitat</i>	Categoria i nivells de protecció proposats		
						Classificació	Categoria	Nivell de protecció
011.08.BARP			ESTRUCTURES TROBADES A L'AVINGUDA BLONDEL, 46 Avinguda Blondel, 46 Carrer Major, 37	Època medieval andalusí i feudal.	No disposa	Àrea d'expectativa arqueològica	BPU	Nivell 3. Parcial
012.BARP			TOSSAL DEL LLOPET Diverses (Veure Annex)	Època moderna	No disposa	Àrea d'expectativa arqueològica	BPU	Nivell 3. Parcial
013.BARP			HORT DE L'AIGUADER Diverses (Veure Annex)	Segle I dC	No disposa	Àrea d'expectativa arqueològica	BPU	Nivell 3. Parcial
014.BARP			LO RACÓ DELS CIGRONS Diverses (Veure Annex)	Època ibero-romana	No disposa	Àrea d'expectativa arqueològica	BPU	Nivell 3. Parcial
015.BARP			TURÓ DEL TIBIDABO I Diverses (Veure Annex)	Edat del bronze	No disposa	Jaciments arqueològics	BCIL	Nivell 1. Integral
016.BARP			TOSSAL DE LA TORRE DEL SABATERET Diverses (Veure Annex)	Edat del bronze (antic-mitjà)	No disposa	Àrea d'expectativa arqueològica	BPU	Nivell 3. Parcial













CODI	Fotografies		Nom Altres noms i localització	Data / Època Cronologia	Catalogació Anterior Núm ref. ICPC Generalitat	Categoria i nivells de protecció proposats		
						Classificació	Categoria	Nivell de protecció
017.BARP			POLVORÍ DE SUCS Diverses (Veure Annex)	Edat del bronze final/ Època moderna	No disposa	Àrea d'expectativa arqueològica	BPU	Nivell 3. Parcial
018.BARP			LES TORRES DE SANUI Polígon 7	Medieval i Moderna	No disposa	Àrea d'expectativa arqueològica	BPU	Nivell 3. Parcial
019.BARP			LA BÒBILA DE LA TORRE RIBERA Torre Ribera	Indeterminada	No disposa	Àrea d'expectativa arqueològica	BPU	Nivell 3. Parcial
020.BARP			SERRA DEL PI O DEL CALCES Serra del Pi o del Calces - Polígon 12	Edat del bronze	BCIL 8694-I	Jaciments arqueològics	BCIL	Nivell 1. Integral
021.BARP			ASTOR Polígon 25	Època romana	No disposa	Espais de protecció arqueològica	BCIL	Nivell 1. Integral
022.BARP			ASTOR-CADOLLES Polígon 25	Època neolítica	BCIL 8685-I	Jaciments arqueològics	BCIL	Nivell 1. Integral













CODI	Fotografies		Nom Altres noms i localització	Data / Època Cronologia	Catalogació Anterior Núm ref. ICPC Generalitat	Categoria i nivells de protecció proposats		
						Classificació	Categoria	Nivell de protecció
023.BARP			BASSOTS I Polígon 20	Ibèric i Romà	BCIL 8686-I	Espais de protecció arqueològica	BCIL	Nivell 1. Integral
024.BARP			BASSOTS II Polígon 20 Parcel·la 121	Època medieval	No disposa	Jaciments arqueològics	BCIL	Nivell 1. Integral
025.BARP			LA COGULLADA Polígon 24	Època medieval	No disposa	Jaciments arqueològics	BCIL	Nivell 1. Integral
026.BARP			LA FEMOSA I Polígon 22 i 26	Època ibèrica	No disposa	Espais de protecció arqueològica	BCIL	Nivell 1. Integral
027.BARP			PUIG PELEGRÍ Polígon 29	Edat del bronze - ibèric	No disposa	Espais de protecció arqueològica	BCIL	Nivell 1. Integral
028.BARP			TORRE SOLANS Polígon 21	Prehistòria - època romana	BCIL 8698-I	Jaciments arqueològics	BCIL	Nivell 1. Integral













CODI	Fotografies		Nom Altres noms i localització	Data / Època Cronologia	Catalogació Anterior Núm ref. ICPC Generalitat	Categoria i nivells de protecció proposats		
						Classificació	Categoria	Nivell de protecció
029.BARP			TOSSAL LLARG Polígon 20	Tardo-ibèric i època medieval o moderna	BCIL 8699-I	Jaciments arqueològics	BCIL	Nivell 1. Integral
030.BARP			TOSSAL DEL POBRE Polígon 18 Parcel·la 78	Prehistòria, protohistòria, època romana i andalusina	No disposa	Espais de protecció arqueològica	BCIL	Nivell 1. Integral
031.BARP			TROS DEL BARBUTXO Polígon 19	Època ibèrica i romana	BCIL 8702-I	Jaciments arqueològics	BCIL	Nivell 1. Integral
032.BARP			TOSSAL DE LA BASSA O VINATESA Polígon 23 Parcel·la 149	Edat del Bronze i època medieval	BCIL 8704-I	Jaciments arqueològics	BCIL	Nivell 1. Integral
033.BARP			TORRE ANDREU / TORRE SALLA Polígon 22 Parcel·la 12	Època romana (segles II-II dC)	No disposa	Jaciments arqueològics	BCIL	Nivell 1. Integral
034.BARP			LA FONTETA DE GREALÓ Polígon 18	Època romana republicana	BCIL 8689-I	Jaciments arqueològics	BCIL	Nivell 1. Integral











CODI	Fotografies		Nom Altres noms i localització	Data / Època Cronologia	Catalogació Anterior Núm ref. ICPC Generalitat	Categoria i nivells de protecció proposats		
						Classificació	Categoria	Nivell de protecció
035.BARP			LES FONTS I Polígon 20	Paleolític mitjà / Neolític	BCIL 8692 I	Jaciments arqueològics	BCIL	Nivell 1. Integral
036.BARP			TORRE GARRELL Polígon 21 Parcel·la 155	Neolític	BCIL 8696 I	Jaciments arqueològics	BCIL	Nivell 1. Integral
037.BARP			TORRE FILELLA Polígon 29	Camp d'urnes	BCIL 8695-I	Jaciments arqueològics	BCIL	Nivell 1. Integral
038.BARP			TORRE PUJOL Polígon 23 Parcel·la 1	Neolític	BCIL 8697-I	Jaciments arqueològics	BCIL	Nivell 1. Integral
039.BARP			LA ROQUETA I Polígon 21 Parcel·la 155	Paleolític mitjà	BCIL 8690-I	Jaciments arqueològics	BCIL	Nivell 1. Integral
040.BARP			LA ROQUETA II Polígon 20 Parcel·la 111	Època ibèrica	BCIL 8691-I	Jaciments arqueològics	BCIL	Nivell 1. Integral













CODI	Fotografies		Nom Altres noms i localització	Data / Època Cronologia	Catalogació Anterior Núm. ref. ICPC Generalitat	Categoria i nivells de protecció proposats		
						Classificació	Categoria	Nivell de protecció
041.BARP			TURÓ DE LA SEU Turó de la Seu Vella	segle II aC. - segle XIX	Entorn de protecció	Restes arqueològiques	BPU	Nivell 3. Parcial
042.BARP			TURÓ DE GARDENY Carrer Cardenal Cisneros, 1 Polígon 0 Parcel·la 0	Època romana, medieval i moderna	No disposa	Àrea d'expectativa arqueològica	BCIL	Nivell 1. Integral
043.BARP			TOSSAL DE MOREDILLA O MORADILLA Polígon 16 Parcel·la 48	De l'edat de bronze fins a època contemporània	No disposa	Jaciments arqueològics	BCIL	Nivell 1. Integral
044.BARP			LES FONTS II Polígon 20	Romana	BCIL 8693-I	Jaciments arqueològics	BCIL	Nivell 1. Integral
045.BARP			DEFENSES DE HARCOURT AL BOC DE LA BITERNA Diverses Camí Vell d'Albatàrec, s/n	Feudal i moderna	No disposa	Àrea d'expectativa arqueològica	BPU	Nivell 1. Integral
046.BARP			INSCRIPCIÓ ROMANA I FINESTRES TARDO GÒTIQUES Carrer la Palma, 19	Segle II d.C (làpida) Tardo-gòtic (finestres)	No disposa	Restes arqueològiques	BCIL	Nivell 1. Integral













CODI	Fotografies		Nom Altres noms i localització	Data / Època Cronologia	Catalogació Anterior Núm ref. ICPC Generalitat	Categoria i nivells de protecció proposats		
						Classificació	Categoria	Nivell de protecció
047.BARP			LA PLETA DE GREALÓ Polígon 19 Parcel·la 260	Feudal	No disposa	Jaciments arqueològics	BPU	Nivell 3. Parcial
048.BARP			MOLÍ HIDRÀULIC DE L'AVINGUDA BLONDEL, 94 Avinguda Blondel, 94	Segle XII	No disposa	Restes arqueològiques	BCIL	Nivell 3. Parcial Nivell 6. AEA
049.BARP			CALL DE LLEIDA (LA CUIRASSA) Carrer dels Dolors Carrer Sant Cristòfol Carrer Seminari Carrer Maranyosa	Època andalusina i feudal	No disposa	Restes arqueològiques	BCIL	Nivell 1. Integral Nivell 6. AEA
050.BARP			ADOBERIES DE LA RAMBLA FERRAN, 17 Rambla Ferran, 17	Època andalusina i feudal	No disposa	Jaciments arqueològics	BCIL	Nivell 3. Parcial
051.BARP			PALAU DIPUTACIÓ-RESTES ADOBERIES Carrer Carne, 26 Rambla Ferran, 15	Època medieval	No disposa	Restes arqueològiques	BCIL	Nivell 3. Parcial Nivell 6. AEA
052.BARP			ADOBERIES DEL CARRER SANT ANTONI, 21 Carrer Sant Antoni, 21	Època medieval	No disposa	Restes arqueològiques	BPU	Nivell 3. Parcial













CODI	Fotografies		Nom	Data / Època	Catalogació Anterior	Categoria i nivells de protecció proposats		
			Altres noms i localització	Cronologia	Núm ref. ICPC Generalitat	Classificació	Categoria	Nivell de protecció
053.BARP			CARRER DEL CARME, 7-21 Carrer del Carme, 7-21	Època romana	No disposa	Restes arqueològiques	BPU	Nivell 3. Parcial
054.BARP			CASTELLÓ Carrerada d'Artesa de Lleida (Grealó), s/núm. Camí de Puigverd de Lleida, s/núm.	Ferro-Ibèric Final	No disposa	Jaciments arqueològics	BCIL	Nivell 1. Integral
055.BARP			CONVENT DE SANT AGUSTÍ Diverses (Veure Annex)	Època feudal	No disposa	Jaciments arqueològics	BPU	Nivell 3. Parcial
056.BARP			DIPÒSIT I DEFENSES DEL CAMP D'AVIACIÓ D'ALFÉS Carretera de l'Aeròdrom, s/núm.	Segle XX	No disposa	Jaciments arqueològics	BPU	Nivell 3. Parcial
057.BARP			ESTREP DEL PONT DE 1911 Avinguda de Blondel	Segle XX	No disposa	Restes arqueològiques	BPU	Nivell 3. Parcial
058.BARP			BANQUETA DEL MARQUÈS DE BLONDEL Avinguda de Blondel	1787-1790	No disposa	Restes arqueològiques	BPU	Nivell 3. Parcial













CODI	Fotografies		Nom	Data / Època	Catalogació Anterior	Categoria i nivells de protecció proposats		
			Altres noms i localització	Cronologia	Núm ref. ICPC Generalitat	Classificació	Categoria	Nivell de protecció
059.BARP			QUATRE PILANS I Camí dels Mangraners, s/núm.	Prehistòria	No disposa	Jaciments arqueològics	BPU	Nivell 3. Parcial
060.BARP			VINATESA II Carretera de l'Aeròdrom, s/núm.	Neolític/ Medieval	No disposa	Jaciments arqueològics	BPU	Nivell 3. Parcial
061.BARP			RESTES DE MURALLA ROMANA, TANCAMENT ANDALUSÍ DE L'ALCASSABA Turó de la Seu Vella	Segle I aC- Segle XI dC	BCIN Entorn Protecció BCIN R 9-6-95	Restes arqueològiques Es troba dins de l'àrea d'influència de l'entorn de protecció de la seu Vella (BCIN) "Pla Especial del Turó de la Seu Vella", redactat l'any 1994.	BCIN	Nivell 1. Integral
062.BARP			RESTES VIA MEDIEVAL S.O. CANONJA - PL. DELS APOSTOLS Turó de la Seu Vella	Segles XIII - XIV	No disposa Entorn Protecció BCIN R 9-6-95	Restes arqueològiques Es troba dins de l'àrea d'influència de l'entorn de protecció de la seu Vella (BCIN) "Pla Especial del Turó de la Seu Vella", redactat l'any 1994.	BCIL	Nivell 1. Integral
063.BARP			RESTES ROMANES I ANDALUSINES A L'ENTORN DE LA SUDA Turó de la Seu Vella	Segle II a.C.- XII d.C.	No disposa Entorn Protecció BCIN R 9-6-95	Restes arqueològiques Es troba dins de l'àrea d'influència de l'entorn de protecció de la seu Vella (BCIN) "Pla Especial del Turó de la Seu Vella", redactat l'any 1994.	BCIL	Nivell 1. Integral
064.BARP			RESTES D'UNA CASA MEDIEVAL A LA LLENGUA DE SERP Turó de la Seu Vella	Segle XV-XVIII	No disposa Entorn Protecció BCIN R 9-6-95	Restes arqueològiques Es troba dins de l'àrea d'influència de l'entorn de protecció de la seu Vella (BCIN) "Pla Especial del Turó de la Seu Vella", redactat l'any 1994.	BCIL	Nivell 1. Integral













CODI	Fotografies		Nom	Data / Època	Catalogació Anterior	Categoria i nivells de protecció proposats		
			Altres noms i localització	Cronologia	Núm ref. ICPC Generalitat	Classificació	Categoria	Nivell de protecció
065.BARP			RESTES ROMANES I MEDIEVALS SOTA LA FALSA BRAGA D'ÈPOCA MODERNA Turó de la Seu Vella	segle I aC - segle II dC	No disposa Entorn Protecció BCIN R 9-6-95	Restes arqueològiques	BCIL	Nivell 1. Integral
066.BARP			POUS DE GEL Turó de la Seu Vella	segle XVIII	No disposa Entorn Protecció BCIN R 9-6-95	Restes arqueològiques	BCIL	Nivell 1. Integral
067.BARP			RESTES DEL CONVENT DE PREDICADORS Turó de la Seu Vella	segle XIII - XVII	No disposa Entorn Protecció BCIN R 9-6-95	Zones arqueològiques	BCIL	Nivell 1. Integral
068.BARP			RESTES ARQUEOLÒGIQUES AL BALUARD DE LA LLENGUA DE SERP. Turó de la Seu Vella	Segles XII-XVI	No disposa Entorn Protecció BCIN R 9-6-95	Restes arqueològiques	BCIN	Nivell 1. Integral
069.BARP			RESTES ARQUEOLÒGIQUES AL BALUARD DE LA REINA Turó de la Seu Vella	segle XIII	No disposa	Restes arqueològiques	BCIN	Nivell 1. Integral
070.BARP			RESTES ARQUEOLÒGIQUES AL BALUARD DE LOUGVIGNY Turó de la Seu Vella	segle XVIII		Zones arqueològiques	BCIN	Nivell 1. Integral













CODI	Fotografies		Nom Altres noms i localització	Data / Època Cronologia	Catalogació Anterior Núm. ref. ICPC Generalitat	Categoria i nivells de protecció proposats		
						Classificació	Categoria	Nivell de protecció
071.BARP			TRAM DE MURALLA AL CARRER ANSELM CLAVÉ, 47 Carrer Anselm Clavé, 47		BCIN	Restes arqueològiques	BCIN	Nivell 1. Integral
072.BARP			TRAM DE MURALLA A L'AV. BLONDEL, 54 Avinguda Blondel, 54		BCIN	Jaciments arqueològics	BCIN	Nivell 1. Integral
073.BARP			TRAM DE MURALLA A LA RAMBLA FERRAN, 1-5 Rambla Ferran, 1-5		BCIN	Jaciments arqueològics	BCIN	Nivell 1. Integral
074.BARP			TRAM DE MURALLA A LA PLAÇA MOSSÈN CINTO Plaça de Mossèn Cinto		BCIN	Jaciments arqueològics	BCIN	Nivell 1. Integral
075.BARP			TRAM DE MURALLA AL C. CARDENAL REMOLINS Carrer Cardenal Remolins		BCIN	Jaciments arqueològics	BCIN	Nivell 1. Integral
076.BARP			TRAM DE MURALLA A LA RAMBLA FERRAN, 17 Rambla Ferran, 17		BCIN	Jaciments arqueològics	BCIN	Nivell 1. Integral













CODI	Fotografies		Nom Altres noms i localització	Data / Època Cronologia	Catalogació Anterior Núm ref. ICPC Generalitat	Categoria i nivells de protecció proposats		
						Classificació	Categoria	Nivell de protecció
077.BARP			TRAM DE MURALLA AL CARRER MAJOR, 13 Carrer Major, 13		BCIN	Jaciments arqueològics	BCIN	Nivell 1. Integral
078.BARP			TRAM DE LA CUIRASSA DE SANT ANDREU AL CARRER MAJOR (VIAL) Carrer Sant Andreu cantonada c. Major		BCIN	Jaciments arqueològics	BCIN	Nivell 1. Integral
079.BARP			TRAM DE LA CUIRASSA DE PORTA FERRISSA A LA PLAÇA LA SAL (VIAL) Plaça de la Sal		BCIN	Jaciments arqueològics	BCIN	Nivell 1. Integral
080.BARP			TRAM DE LA CUIRASSA DE PORTA FERRISSA A LA PLAÇA LA SAL, 8 Plaça de la Sal, 8		BCIN	Jaciments arqueològics	BCIN	Nivell 1. Integral
081.BARP			TRAM DE LA CUIRASSA DE PORTA FERRISSA AL CARRER BAIXADA DE LA TRINITAT, 3 Carrer Baixada de la Trinitat, 3		BCIN	Jaciments arqueològics	BCIN	Nivell 1. Integral
082.BARP			TORRE I TRAM DE MURALLA A L'AV. BLONDEL, 100 (CASA BARÓ D'ALPICAT) Avinguda Blondel, 100		BCIN	Jaciments arqueològics	BCIN	Nivell 1. Integral













CODI	Fotografies		Nom Altres noms i localització	Data / Època Cronologia	Catalogació Anterior Núm ref. ICPC Generalitat	Categoria i nivells de protecció proposats		
						Classificació	Categoria	Nivell de protecció
083.BARP			TRAM DE MURALLA A L'AV. BLONDEL, 98 Avinguda Blondel, 98		BCIN	Jaciments arqueològics	BCIN	Nivell 1. Integral
084.BARP			TRAM DE MURALLA A L'AV. BLONDEL, 94 Avinguda Blondel, 94		BCIN	Jaciments arqueològics	BCIN	Nivell 1. Integral
085.BARP			MURALLA A L'AVINGUDA BLONDEL, 82-84 Avinguda Blondel, 82-84		BCIN	Jaciments arqueològics	BCIN	Nivell 1. Integral
086.BARP			MURALLA A L'AV. BLONDEL, 56-58 Avinguda Blondel, 56-58		BCIN	Jaciments arqueològics	BCIN	Nivell 1. Integral
087.BARP			TRAM DEL TANCAMENT FLUVIAL A L'AV. BLONDEL, 46 Avinguda Blondel, 46		BCIN	Jaciments arqueològics	BCIN	Nivell 1. Integral
088.BARP			TRAM DEL TANCAMENT FLUVIAL A LA RAMBLA FERRAN, 1 Rambla Ferran, 1		BCIN	Jaciments arqueològics	BCIN	Nivell 1. Integral

CODI	Fotografies		Nom Altres noms i localització	Data / Època Cronologia	Catalogació Anterior Núm ref. ICPC Generalitat	Categoria i nivells de protecció proposats		
						Classificació	Categoria	Nivell de protecció
089.BARP			TRAM DE MURALLA A LA RAMBLA FERRAN, PASSEIG CENTRAL Rambla Ferran, s/núm.		BCIN	Jaciments arqueològics	BCIN	Nivell 1. Integral
090.BARP			RESTES DE PORTA I TRAM DE MURALLA A PL. MOSSÈN CINTO. VIAL Plaça Mossèn Cinto, s/núm.		BCIN	Jaciments arqueològics	BCIN	Nivell 1. Integral
091.BARP			TRAM DE MURALLA A LA RONDA DE SANT MARTÍ, 9 Ronda de Sant Martí, 9		BCIN	Jaciments arqueològics	BCIN	Nivell 1. Integral
092.BARP			TRAM DEL TANCAMENT FLUVIAL A L'AV. RAMBLA FERRAN, 17 Rambla Ferran, 17		BCIN	Jaciments arqueològics	BCIN	Nivell 1. Integral
093.BARP			TRAM DE MURALLA A RAMBLA FERRAN, 54 / RAMON CASTEJON, 13 Rambla Ferran, 54 Carrer Ramon Castejon, 13		BCIN	Jaciments arqueològics	BCIN	Nivell 1. Integral
094.BARP			TRAM DE MURALLA AL CARRER NORD. VIAL Carrer Nord, s/núm.		BCIN	Jaciments arqueològics	BCIN	Nivell 1. Integral













CODI	Fotografies		Nom Altres noms i localització	Data / Època Cronologia	Catalogació Anterior Núm ref. ICPC Generalitat	Categoria i nivells de protecció proposats		
						Classificació	Categoria	Nivell de protecció
095.BARP			TRAM DE MURALLA AL C. CARDENAL REMOLINS. VIAL Carrer Cardenal Remolins, s/núm.		BCIN	Jaciments arqueològics	BCIN	Nivell 1. Integral
096.BARP			TRAM DE MURALLA AL CARRER CORREU VELL, 4-6 Carrer Correu vell, 4-6		BCIN	Jaciments arqueològics	BCIN	Nivell 1. Integral
097.BARP			PORTA DE BOTERS I TRAM DE MURALLA A LA PLAÇA CERVANTES Plaça Cervantes, s/núm.		BCIN	Jaciments arqueològics	BCIN	Nivell 1. Integral
098.BARP			TRAM DEL TANCAMENT FLUVIAL A L'AV. FRANCESC MACIÀ, 33 Avinguda Francesc Macià, 33		BCIN	Jaciments arqueològics	BCIN	Nivell 1. Integral
099.BARP			TRAM DE MURALLA AL CARRER ISABEL II, 1-7 Carrer Isabel II, 1-7		BCIN	Jaciments arqueològics	BCIN	Nivell 1. Integral
100.BARP			RESTES DE LA PORTELLA DE SANT ANTONI CONSERVADES AL CARRER SANT ANTONI, 51 CORTEFIEL Carrer Sant Antoni, 51		BCIN	Jaciments arqueològics Es troba dins de l'àrea d'influència de l'entorn de protecció de l'Església de la Sang (BCIN)	BCIN	Nivell 1. Integral













CODI	Fotografies		Nom Altres noms i localització	Data / Època Cronologia	Catalogació Anterior Núm ref. ICPC Generalitat	Categoria i nivells de protecció proposats		
						Classificació	Categoria	Nivell de protecció
101.BARP			TRAM DE MURALLA AL VESSANT NORD DEL TURÓ		BCIN	Jaciments arqueològics	BCIN	Nivell 1. Integral
102.BARP			TRAM DE MURALLA AL CARRER SANT MARTÍ, 62 (ORFEÓ LLEIDATÀ) Carrer Sant Martí, 62	s.XIV	BCIN	Jaciments arqueològics Es troba dins de l'àrea d'influència de l'entorn de protecció de la seu Vella (BCIN) "Pla Especial del Turó de la Seu Vella", redactat l'any 1994.	BCIN	Nivell 1. Integral
103.BARP			TRAM DEL TANCAMENT FLUVIAL A L'AV. BLONDEL, 54 Avinguda Blondel, 54		BCIN	Jaciments arqueològics	BCIN	Nivell 1. Integral
104.BARP			PORTA DE L'ARC DEL PONT, TRAM DEL TANCAMENT FLUVIAL I ARCADA DEL PONT Plaça d'Agelet i Garriga, s/núm.		BCIN	Jaciments arqueològics	BCIN	Nivell 1. Integral
105.BARP			RESTES DE TORRE I MURALLA AL CENTRE D'ATENCIÓ PRIMÀRIA DE RAMBLA FERRAN, 44 Rambla Ferran, 41		BCIN	Jaciments arqueològics	BCIN	Nivell 1. Integral
106.BARP			TRAM DE MURALLA AL CARRER ANSELM CLAVÉ, 47 Carrer Anselm Clavé, 47		BCIN	Jaciments arqueològics	BCIN	Nivell 1. Integral













CODI	Fotografies		Nom Altres noms i localització	Data / Època Cronologia	Catalogació Anterior Núm ref. ICPC Generalitat	Categoria i nivells de protecció proposats		
						Classificació	Categoria	Nivell de protecció
107.BARP			MURALLA DE MAGDALENA TRAM DE MURALLA QUE BAIXA PEL VESSANT NORD-EST DEL TURÓ Carrer la Parra, 25-27		BCIN	Jaciments arqueològics	BCIN	Nivell 1. Integral
108.BARP			MURALLA DE MAGDALENA TRAM DE MURALLA AL C. COSTA DE MAGDALENA, 2 Carrer Costa de Magdalena, 2		BCIN	Jaciments arqueològics	BCIN	Nivell 1. Integral
109.BARP			MURALLA DE MAGDALENA TRAM DE MURALLA AL CARRER DEMOCRÀCIA 6-8 Carrer Democràcia, 6-8		BCIN	Jaciments arqueològics	BCIN	Nivell 1. Integral
110.BARP			MURALLA DE MAGDALENA TRAM AL CARRER LA PARRA. VIAL Carrer la Parra, s/núm.		BCIN	Jaciments arqueològics	BCIN	Nivell 1. Integral
111.BARP			MURALLA DE MAGDALENA TRAM DE MURALLA AL C. PI I MARGALL. VIAL Carrer Pi i Margall, s/núm.		BCIN	Jaciments arqueològics	BCIN	Nivell 1. Integral
112.BARP			MURALLA DE MAGDALENA PORTAL I TRAM DE MURALLA A LA RAMBLA FERRAN, 43 Rambla Ferran, 43		BCIN	Jaciments arqueològics	BCIN	Nivell 1. Integral













CODI	Fotografies		Nom	Data / Època	Catalogació Anterior	Categoria i nivells de protecció proposats			
			Altres noms i localització	Cronologia	Núm ref. ICPC Generalitat	Classificació	Categoria	Nivell de protecció	
113.BARP			MURALLA DE MAGDALENA TRAM DE MURALLA A LA RAMBLA FERRAN, 41 Rambla Ferran, 41			BCIN	Jaciments arqueològics	BCIN	Nivell 1. Integral
114.BARP			MURALLA DE MAGDALENA TRAM DE MURALLA A LA RAMBLA FERRAN. PASSEIG CENTRAL Rambla Ferran, s/núm.			BCIN	Jaciments arqueològics	BCIN	Nivell 1. Integral
115.BARP			RESTES DE BALUARD AL CARRER COMERÇ, 6-12 Carrer Comerç, 6-12	segle XVIII		BCIN	Jaciments arqueològics	BCIN	Nivell 1. Integral
116.BARP			RESTES DE BALUARD A LA PLAÇA NOGUEROLA. VIAL Plaça Noguerola, s/núm.	segle XVIII		BCIN	Jaciments arqueològics	BCIN	Nivell 1. Integral
117.BARP			ELEMENTS DEFENSIUS AL CARRER ANSELM CLAVÉ. VIAL Carrer Anselm Clavé, s/núm.	Feudal segle XIV		BCIN	Jaciments arqueològics	BCIN	Nivell 1. Integral
118.BARP			TANCAMENT MEDIEVAL I MODERN AL TURÓ DE LA SEU VELLA	Segle XII - XIX		BCIN	Jaciments arqueològics "Pla Especial del Turó de la Seu Vella (1994) Es troba dins de l'àrea d'influència de l'entorn de protecció de la seu Vella (BCIN)	BCIN	Nivell 1. Integral

CODI	Fotografies	Nom Altres noms i localització	Data / Època Cronologia	Catalogació Anterior Núm ref. ICPC Generalitat	Categoria i nivells de protecció proposats		
					Classificació	Categoria	Nivell de protecció
119.BARP	 	LA FEMOSA II i III Polígon 22, parcela 25900A0		BCIL 8688-I	Jaciments arqueològics	BCIL	Nivell 3. Parcial
120.BARP	 	RESTES DE FORTIFICACIÓ MODERNA AL COL·LEGI EPISCOPAL BALUARD DEL PUIG BORDELL Carrer Bisbe Messeguer, 13	Segle XVIII	BCIN	Jaciments arqueològics	BCIN	Nivell 1. Integral













CODI	Fotografies		Nom Altres noms i localització	Data / Època Cronologia	Catalogació Anterior Núm ref. ICPC Generalitat	Categoria i nivells de protecció proposats		
						Classificació	Categoria	Nivell de protecció
PATRIMONI SOCIOCULTURAL I ETNOLÒGIC								
001.BSE			NIU DE METRALLADORES DE LA BORDETA Avinguda d'Artesa, sn	Niu de metralladora	No disposa	Zona d'interès etnològic	BPU	Nivell 3. Parcial
002.BSE			NIU DE METRALLADORES DE GREALÓ Polígon 21 Parcel·la 106	Defensiu	No disposa	Béns d'interès històric, social i	BPU	Nivell 3. Parcial
003.BSE			VESTIGIS A LA SERRA DE PUIGDEVALL Polígon 21 Parcel·la 90	Defensiu	No disposa	Béns d'interès històric, social i	BPU	Nivell 3. Parcial
004.BSE			NIU DE METRALLADORES DE GRENYANA Polígon 14 Parcel·la 277	Defensiu	No disposa	Béns d'interès històric, social i	BPU	Nivell 3. Parcial
005.BSE			NIU DE METRALLADORES 1 CAMP DE MART Turó de la Seu Vella	Defensiu	No disposa	Béns d'interès històric, social i Es troba dins de l'àrea d'influència de l'entorn de protecció de la Seu Vella (BCIN) Pla Especial del Turó de la Seu Vella" (1994)	BPU	Nivell 3. Parcial
006.BSE			NIU DE METRALLADORES 2 CAMP DE MART Turó de la Seu Vella	Defensiu	No disposa	Béns d'interès històric, social i Es troba dins de l'àrea d'influència de l'entorn de protecció de la Seu Vella (BCIN) Pla Especial del Turó de la Seu Vella" (1994)	BPU	Nivell 3. Parcial














CODI	Fotografies		Nom Altres noms i localització	Data / Època Cronologia	Catalogació Anterior Núm ref. ICPC Generalitat	Categoria i nivells de protecció proposats		
						Classificació	Categoria	Nivell de protecció
007.BSE			NIU DE METRALLADORES III (DELS POUS DE GEL) Turó de la Seu Vella	Defensiu	No disposa	Béns d'interès històric, social i	BPU	Nivell 3. Parcial
008.BSE			TRINXERES AL TOSSAL DEL POBRE Polígon 18 Parcel·la 78	Defensiu	No disposa	Béns d'interès històric, social i	BPU	Nivell 3. Parcial
009.BSE			BÚNQUER DE LA MORADILLA Polígon 16 Parcel·la 48	Búnquer	No disposa	Béns d'interès històric, social i	BPU	Nivell 3. Parcial
010.BSE			BÚNQUER DEL MAS DE LA MARI PAU Polígon 22 Parcel·la 252	Búnquer	No disposa	Béns d'interès històric, social i	BPU	Nivell 3. Parcial
011.BSE			REFUGI DE LA BORDETA Avinguda Garrigues, 63 A	Refugi antiaeri	No disposa	Béns d'interès històric, social i	BPU	Nivell 3. Parcial
012.BSE			REFUGI MILITAR DE LA SEU VELLA Turó de la Seu Vella	Defensiu	No disposa	Béns d'interès històric, social i	BPU	Nivell 3. Parcial









CODI	Fotografies		Nom	Data / Època	Catalogació Anterior	Categoria i nivells de protecció proposats		
			Altres noms i localització	Cronologia	Núm ref. ICPC Generalitat	Classificació	Categoria	Nivell de protecció
013.BSE			ANTIAERI DEL BALUARD DEL REI Turó de la Seu Vella	Defensiu	No disposa	Béns d'interès històric, social i	BPU	Nivell 3. Parcial
014.BSE			ANTIAERI DE LA PUNTA DE DIAMANT Turó de la Seu Vella	Defensiu	No disposa	Béns d'interès històric, social i	BPU	Nivell 3. Parcial
015.BSE			ANTIAERI DEL BALUARD DE LA REINA Turó de la Seu Vella	Defensiu	No disposa	Béns d'interès històric, social i	BPU	Nivell 3. Parcial
016.BSE			VESTIGIS FRONT BATALLA DE LLEIDA Diverses (Veure Annex)	Habitatge i Administratiu	No disposa	Béns d'interès històric, social i	BPU	Nivell 3. Parcial
017.BSE			PAREDÓ D'AFUSELLAMENT Carretera N-II, 25	Cementiri	No disposa	Béns d'interès històric, social i	BPU	Nivell 3. Parcial
018.BSE			MONUMENT ALS AFUSELLATS Carretera N-II, 25	Monument commemoratiu	No disposa	Béns d'interès històric, social i	BPU	Nivell 3. Parcial

CODI	Fotografies		Nom	Data / Època	Catalogació Anterior	Categoria i nivells de protecció proposats		
			Altres noms i localització	Cronologia	Núm ref. ICPC Generalitat	Classificació	Categoria	Nivell de protecció
019.BSE			FOSSA DE LES VÍCTIMES DEL BOMBARDEIG MONUMENT A LES VÍCTIMES DEL BOMBARDEIG DEL 2 DE NOVENY 1937 Carretera N-II, 25	Monument commemoratiu	No disposa	Béns d'interès històric, social i	BPU	Nivell 3. Parcial
020.BSE			FOSSA MILITAR MONUMENT ALS MILITARS MORTS DURANT EL CONFLICTE Carretera N-II, 25	Monument commemoratiu	No disposa	Béns d'interès històric, social i	BPU	Nivell 3. Parcial
021.BSE			FOSSA VÍCTIMES DE LA REPRESSIÓ FRANQUISTA FOSSA REPUBLICANA Carretera N-II, 25	Monument commemoratiu	No disposa	Béns d'interès històric, social i	BPU	Nivell 3. Parcial
022.BSE			MONUMENT A LES 11 VÍCTIMES DE L'ALBAGÈS Carretera N-II, 25	Monument commemoratiu	No disposa	Béns d'interès històric, social i	BPU	Nivell 3. Parcial
023.BSE			MONUMENT A LES VÍCTIMES DELS CAMPS DE MONUMENT A LES VÍCTIMES DE MAUTHAUSEN Carretera N-II, 25	Monument commemoratiu	No disposa	Béns d'interès històric, social i	BPU	Nivell 4. Ambiental
024.BSE			TOMBA I MONUMENT ALS CAIGUTS Carretera N-II, 25	Panteó	No disposa	Béns d'interès històric, social i	BPU	Nivell 3. Parcial

CODI	Fotografies		Nom Altres noms i localització	Data / Època Cronologia	Catalogació Anterior Núm ref. ICPC Generalitat	Categoria i nivells de protecció proposats		
						Classificació	Categoria	Nivell de protecció
025.BSE			FOSSA DE LES VÍCTIMES DEL PERÍODE REVOLUCIONARI FOSSA NACIONAL Carretera N-II, 25	Monument commemoratiu	No disposa	Béns d'interès històric, social i	BPU	Nivell 3. Parcial
026.BSE			MONUMENT A LES VÍCTIMES DEL BOMBARDEIG DEL LICEU ESCOLAR Avinguda de Blondel, 64	Element commemoratiu	No disposa	Béns d'interès històric, social i Es troba dins de l'àrea d'influència de l'entorn de protecció de la Catedral Nova (BCIN)	BPU	Nivell 3. Parcial
027.BSE			FITA. ESCULTURA EN MEMÒRIA DELS DEPORTATS ALS CAMPS DE CONCENTRACIÓ NAZIS Carrer Jaume II, 51	Element commemoratiu	No disposa	Béns d'interès històric, social i	BPU	Nivell 4. Ambiental

CODI	Fotografies		Nom Altres noms i localització	Data / Època Cronologia	Catalogació Anterior Núm ref. ICPC Generalitat	Categoria i nivells de protecció proposats		
						Classificació	Categoria	Nivell de protecció
PATRIMONI NATURAL								
001.BN			PLA D'ALPICAT-MORRERES DEL PARE MONTFORT		No disposa	Altres elements d'interès natural	BPU	Nivell 4. Ambiental
002.BN			BASSES DE SUCS I ALCARRÀS		No disposa	Zona humida PEIN i Xarxa Natura 2000	BPU	Nivell 4. Ambiental
003.BN			SECANS DE MAS DE MELONS-ALFÉS		No disposa	Espai natural protegit PEIN i Xarxa Natura 2000	BPU	Nivell 4. Ambiental
004.BN			PANTANS DE RAIMAT I ENTORN Carretera de Sucs, s/n		No disposa	Pantans i basses	BPU	Nivell 4. Ambiental
005.BN			PANTÀ DE SANT IGNASI I ENTORN Carretera N-240, km 108 Camí de la Saira, s/n		No disposa	Pantans i basses	BPU	Nivell 4. Ambiental
006.BN			PANTÀ GRAN DE SUCS, PANTÀ DE SUQUETS I PINEDES DE SUCS entre la A2 (nord) i l'antic camp d'aviació de Suquets (sud)		No disposa	Pantans i basses	BPU	Nivell 4. Ambiental

CODI	Fotografies	Nom Altres noms i localització	Data / Època Cronologia	Catalogació Anterior Núm ref. ICPC Generalitat	Categoria i nivells de protecció proposats		
					Classificació	Categoria	Nivell de protecció
007.BN		PANTÀ DE PARELLADA I ENTORN Carretera N-240, km 108 Camí de la Saira, s/n		No disposa	Pantans i basses	BPU	Nivell 4. Ambiental
008.BN	 	TOSSAL DE LA MORADILLA Partida Moredilla, 1A		No disposa	Mirador	BPU	Nivell 4. Ambiental
009.BN	 	AIGUAMOLLS I PATAMOLLS DE RUFEA		No disposa	Zones humides	BPU	Nivell 4. Ambiental
010.BN	 	TURONS DE RAÏMAT - TORRE DE L'HEREU Raïmat – Torre de l'Hereu		No disposa	Altres elements d'interès natural	BPU	Nivell 4. Ambiental
011.BN	 	ESPAI FLUVIAL DEL SEGRE Grenyana, Pardinyes, Centre Històric		No disposa	Entorns fluvials i marítims	BPU	Nivell 4. Ambiental
012.BN	 	TOSSAL DE LES TORRES		No disposa	Altres elements d'interès natural	BPU	Nivell 4. Ambiental
013.BN	 	SERRA DE L'OLIVAR Carretera d'Almacelles, s/n		No disposa	Altres elements d'interès natural	BPU	Nivell 4. Ambiental

CODI	Fotografies		Nom Altres noms i localització	Data / Època Cronologia	Catalogació Anterior Núm ref. ICPC Generalitat	Categoria i nivells de protecció proposats		
						Classificació	Categoria	Nivell de protecció
014.BN			SERRA DEL BOU		No disposa	Altres elements d'interès natural	BPU	Nivell 4. Ambiental
015.BN			TOSSAL DE LA CERDERA		No disposa	Altres elements d'interès natural	BPU	Nivell 4. Ambiental
016.BN			PARC DE LA MITJANA		No disposa	Altres elements d'interès natural	BPU	Nivell 4. Ambiental
017.BN			SERRA DE COMAJUNCOSA Carretera N-II, km 455,5		No disposa	Altres elements d'interès natural	BPU	Nivell 4. Ambiental

CODI

Fotografies

Nom

Altres noms i localització

Data / Època

Cronologia

Catalogació Anterior













Núm ref. ICPC Generalitat















Categoria i nivells de protecció proposats











Classificació

Categoria

Nivell de protecció

CODI	Fotografies	Nom Altres noms i localització	Data / Època Cronologia	Catalogació Anterior Núm ref. ICPC Generalitat	Categoria i nivells de protecció proposats		
					Classificació	Categoria	Nivell de protecció
PATRIMONI AMBIENTAL-PAISATGÍSTIC							
001.BAMP	 	LES BASSES D'ALPICAT Polígon 9 Parcel·la 324 Parc de Les Basses - ctra. d'Osca - Alpicat		No disposa	Àrees i entorns d'interès paisatgístic	BPU	Nivell 4. Ambiental
002.BAMP	 	PARC DELS CAMPS ELISIS Avinguda de les Garrigues, 6		No disposa	Àrees i entorns d'interès paisatgístic	BPU	Nivell 4. Ambiental
003.BAMP	 	ARBORÈTUM DE LLEIDA ARBORÈTUM DEL DR. PIUS FONT I QUER Carrer Enric Farreny, 49		No disposa	Àrees i entorns d'interès paisatgístic	BPU	Nivell 4. Ambiental
004.BAMP	 	VORADES DEL CANAL D'URGELL 1 - RAMAL ALFÉS-PUIGVERD Partida de Vinatesa al límit amb Artesa de Lleida, Alfés i Albatàrrec		No disposa	Àrees i entorns d'interès paisatgístic	BPU	Nivell 4. Ambiental
005.BAMP	 	VORADES DEL CANAL D'URGELL 2 - SÈQUIA QUARTA Entorn del Polígon del Camí dels Frares darrera finques Torre Ribera i Tossal de Moredilla		No disposa	Àrees i entorns d'interès paisatgístic	BPU	Nivell 4. Ambiental
006.BAMP	 	VORADES DE LA SÈQUIA DE FONTANET		No disposa	Àrees i entorns d'interès paisatgístic	BPU	Nivell 4. Ambiental

CODI	Fotografies		Nom	Data / Època Cronologia	Catalogació Anterior Núm ref. ICPC Generalitat	Categoria i nivells de protecció proposats		
			Altres noms i localització			Classificació	Categoria	Nivell de protecció
007.BAMP			VORADES DEL CANAL DE SERÓS Travessan el terme de sud a nord		No disposa	Àrees i entorns d'interès paisatgístic	BPU	Nivell 4. Ambiental
008.BAMP			VORADES DEL CANAL DE PINYANA Travessant el sòl urbà en el seu marge oest		No disposa	Àrees i entorns d'interès paisatgístic	BPU	Nivell 4. Ambiental
009.BAMP			CENTRE DE FAUNA DE VALLCALENT Partida de Vallcaient, 63		No disposa	Àrees i entorns d'interès paisatgístic	BPU	Nivell 4. Ambiental
010.BAMP			PLAÇA DE VÍCTOR SIURANA Rambla d'Aragó (Plaça de Víctor Siurana), 37		No disposa	Àrees i entorns d'interès paisatgístic	BPU	Nivell 4. Ambiental
011.BAMP			PARC JOC DE LA BOLA Carrer de Segòvia (Parc del Joc de la Bola, 5)		No disposa	Àrees i entorns d'interès paisatgístic	BPU	Nivell 4. Ambiental
012.BAMP			JARDINS DE LA GUÀRDIA URBANA Carrer Salmeron, 1		No disposa	Àrees i entorns d'interès paisatgístic Es troba dins de l'àrea d'influència de l'entorn de protecció de la seu Vella (BCIN) "Pla Especial del Turó de la Seu Vella", redactat l'any 1994.	BPU	Nivell 4. Ambiental
013.BAMP			JARDINS DE LES MAGNÒLIES Avinguda de Balàfia, 2		No disposa		BPU	Nivell 4. Ambiental

CODI	Fotografies		Nom	Data / Època	Catalogació Anterior	Categoria i nivells de protecció proposats		
			Altres noms i localització	Cronologia	Núm ref. ICPC Generalitat	Classificació	Categoria	Nivell de protecció
014.BAMP			JARDINS ERNEST LLUCH Avinguda de Joana Raspall, s/n		No disposa		BPU	Nivell 4. Ambiental
015.BAMP			JARDINS FRANCESC SOLANA Carrer de Francesc Solana i Fortuño		No disposa		BPU	Nivell 4. Ambiental
016.BAMP			PARC DEL VILOT DE SUCS Parc del Vilot de Sucs		No disposa		BPU	Nivell 4. Ambiental
017.BAMP			ENTORN DEL CASTELL DE GARDENY		No disposa	Àrees i entorns d'interès paisatgístic	BPU	Nivell 4. Ambiental
018.BAMP			ENTORN DE LA SEU VELLA Turó de la Seu Vella		No disposa	Àrees i entorns d'interès paisatgístic Es troba dins de l'àrea d'influència de l'entorn de protecció de la seu Vella (BCIN) "Pla Especial del Turó de la Seu Vella", redactat l'any 1994.	BPU	Nivell 4. Ambiental